


Modulhandbuch Geophysik Bachelor (B.Sc.)

SPO 2025 - Studienstart WS 25/26 oder später

Sommersemester 2026

Stand 13.03.2026

KIT-FAKULTÄT FÜR PHYSIK



Inhaltsverzeichnis

1. Allgemeine Information	5
1.1. Studiengangdetails	5
1.2. Zulassungs-/Zugangsvoraussetzungen	5
1.3. Ansprechpersonen	5
1.4. Ansprechpersonen	5
1.5. Studien- und Prüfungsordnung	5
2. Prolog.....	6
3. Studienablaufplan / Modulschema	16
4. Aufbau des Studiengangs.....	17
4.1. Orientierungsprüfung	17
4.2. Bachelorarbeit	17
4.3. Berufspraktikum	17
4.4. Geophysik und Geowissenschaften	18
4.5. Experimentelle Physik	18
4.6. Theoretische Physik	18
4.7. Programmieren	18
4.8. Mathematik	19
4.8.1. Mathematik: Höhere Mathematik	19
4.8.2. Erweiterte Mathematik: Analysis und Lineare Algebra	19
4.9. Schwerpunktfach: Geowissenschaften	19
4.10. Schwerpunktfach: Geoinformatik	19
4.11. Schwerpunktfach: Ingenieur- und Hydrogeologie	19
4.12. Schwerpunktfach: Erdmessung	20
4.13. Wahlpflichtbereich	20
4.14. Überfachliche Qualifikationen	20
4.15. Zusatzleistungen	20
4.16. Mastervorzug	21
5. Module.....	22
5.1. 3D reflection seismics - M-PHYS-103856	22
5.2. Analysis 2 - M-MATH-101334	23
5.3. Analysis 3 - M-MATH-101318	24
5.4. Bachelorarbeit - M-PHYS-107535	26
5.5. Begleitstudium Wissenschaft, Technologie und Gesellschaft - M-FORUM-106753	27
5.6. Berufspraktikum - M-PHYS-101620	31
5.7. Das geowissenschaftliche Gemeinschaftsobservatorium bei Schiltach - M-PHYS-101870	32
5.8. Einführung in die Hydrogeologie - M-BGU-100594	33
5.9. Einführung in die Ingenieurgeologie - M-BGU-100595	34
5.10. Einführung in die Kontinuumsmechanik [bauIBFW2-EKM] - M-BGU-101060	35
5.11. Einführung in GIS für Studierende natur-, ingenieur- und geowissenschaftlicher Fachrichtungen [GEOD-GIS] - M-BGU-101846	37
5.12. Erfolgskontrollen - M-PHYS-101989	38
5.13. Fernerkundungsverfahren [GEOD-Fernverf] - M-BGU-101848	39
5.14. Figur und Schwerefeld der Erde - M-BGU-101796	40
5.15. Geländemethoden II - M-BGU-101994	42
5.16. Geodätische Raumverfahren und Positionsbestimmung mit GNSS - M-BGU-105986	43
5.17. Geologie - M-BGU-105941	45
5.18. Geophysikalische Geländeübungen - M-PHYS-101784	47
5.19. Geophysikalische Laborübungen - M-PHYS-101367	49
5.20. Geophysikalische Überwachung im Tunnelbau - M-PHYS-103141	50
5.21. Geowissenschaften - M-BGU-101995	51
5.22. Grundlagen der Geophysik - M-PHYS-101365	52
5.23. Grundlagen der Geophysik 2 - M-PHYS-101945	53
5.24. Grundlagen der Geophysik 3 - M-PHYS-107413	54
5.25. Grundlagen und Anwendungen der Signalverarbeitung in der Erdbeobachtung [GEOD-GP-01] - M-BGU-107432	55
5.26. Höhere Mathematik I - M-MATH-101327	57
5.27. Höhere Mathematik II - M-MATH-101328	58
5.28. Höhere Mathematik III - M-MATH-101329	59

5.29. In Situ: Tektonik und seismische Gefährdung im Mittelmeerraum - M-PHYS-106322	60
5.30. In-Situ: Summer school on Physical Volcanology in the Eifel - M-PHYS-107670	61
5.31. Klassische Experimentalphysik I, Mechanik - M-PHYS-101347	63
5.32. Klassische Experimentalphysik II, Elektrodynamik - M-PHYS-101348	64
5.33. Klassische Experimentalphysik III, Optik und Thermodynamik - M-PHYS-101349	65
5.34. Klassische Theoretische Physik I, Einführung - M-PHYS-101350	66
5.35. Klassische Theoretische Physik II, Mechanik - M-PHYS-101351	67
5.36. Klassische Theoretische Physik III, Elektrodynamik - M-PHYS-101352	68
5.37. Klimatologie - M-PHYS-102669	69
5.38. Lineare Algebra 1 - M-MATH-101330	70
5.39. Lineare Inversion - M-PHYS-107409	71
5.40. Mobile GIS / Location Based Services [GEOD-MWGI-2] - M-BGU-101045	72
5.41. Naturgefahren und Risiken - M-PHYS-101833	74
5.42. Naturgefahren und Risiken (unbenotet) - M-PHYS-105279	76
5.43. Orientierungsprüfung - M-PHYS-107538	78
5.44. Platzhaltermodul Wahlpflichtbereich - M-PHYS-103140	79
5.45. Positionsbestimmung mit GNSS [GEOD-BRR-3] - M-BGU-101084	80
5.46. Praktische Geophysik und wissenschaftliches Schreiben - M-PHYS-107408	82
5.47. Programmieren und Algorithmen - M-PHYS-106567	83
5.48. Rechner- und Programmnutzung - M-PHYS-107411	84
5.49. Seismologische Feldübung - M-PHYS-107410	85
5.50. Überfachliche Qualifikationen - M-PHYS-102348	86
5.51. Vermessungskunde für Bauingenieure und Geowissenschaftler [VerKuBauGeo] - M-BGU-103752	88
5.52. Weitere Leistungen - M-PHYS-102013	89
6. Teilleistungen	90
6.1. 3D reflection seismics - T-PHYS-107806	90
6.2. Analysis 2 - Klausur - T-MATH-103347	91
6.3. Analysis 3 - Klausur - T-MATH-102245	92
6.4. Anmeldung zur Zertifikatsausstellung - Begleitstudium Wissenschaft, Technologie und Gesellschaft - T-FORUM-113587	93
6.5. Bachelorarbeit - T-PHYS-114758	94
6.6. Berufspraktikum - T-PHYS-103092	95
6.7. Computergestützte Datenauswertung - T-PHYS-103242	96
6.8. Das geowissenschaftliche Gemeinschaftsobservatorium bei Schiltach, Studienleistung - T-PHYS-103569	97
6.9. Einführung in die Geophysik I - T-PHYS-102306	98
6.10. Einführung in die Geophysik II - T-PHYS-102307	99
6.11. Einführung in die Geophysik III - T-PHYS-114551	100
6.12. Einführung in die Hydrogeologie - T-BGU-101499	101
6.13. Einführung in die Ingenieurgeologie - T-BGU-101500	102
6.14. Einführung in die Kontinuumsmechanik (benotet) - T-BGU-101780	103
6.15. Einführung in GIS für Studierende natur-, ingenieur- und geowissenschaftlicher Fachrichtungen - T-BGU-101681	104
6.16. Einführung in GIS für Studierende natur-, ingenieur- und geowissenschaftlicher Fachrichtungen, Vorleistung - T-BGU-103541	105
6.17. Endogene Dynamik - T-BGU-112770	106
6.18. Fernerkundungsverfahren - T-BGU-103542	107
6.19. Fernerkundungsverfahren, Vorleistung - T-BGU-101638	108
6.20. Figur und Schwerefeld der Erde - T-BGU-103460	109
6.21. Figur und Schwerefeld der Erde, Vorleistung - T-BGU-101643	110
6.22. Geländemethoden I - T-BGU-101020	111
6.23. Geländemethoden II - T-BGU-101021	112
6.24. Geländeübungen - T-BGU-112797	113
6.25. Geodätische Raumverfahren und Positionsbestimmung mit GNSS - T-BGU-112149	114
6.26. Geodätische Raumverfahren, Vorleistung - T-BGU-111169	115
6.27. Geological Hazards and Risk - T-PHYS-103525	116
6.28. Geological Hazards and Risk, unbenotet - T-PHYS-110713	117
6.29. Geologische Karten und Profile - T-BGU-101010	118
6.30. Geologische Kartierübung - T-BGU-101022	119
6.31. Geophysikalische Geländeübungen - T-PHYS-102310	121
6.32. Geophysikalische Laborübungen - T-PHYS-102309	122
6.33. Geophysikalische Überwachung im Tunnelbau, Studienleistung - T-PHYS-106248	123

6.34. Grundlagen und Anwendungen der Signalverarbeitung in der Erdbeobachtung, Prüfung - T-BGU-113876	124
6.35. Grundlagen und Anwendungen der Signalverarbeitung in der Erdbeobachtung, Vorleistung - T-BGU-113877	125
6.36. Grundlagenseminar Begleitstudium Wissenschaft, Technologie und Gesellschaft - Selbstverbuchung - T-FORUM-113579	126
6.37. Höhere Mathematik I - T-MATH-102224	127
6.38. Höhere Mathematik II - T-MATH-102225	128
6.39. Höhere Mathematik III - T-MATH-102226	129
6.40. In-Situ: Summer school on Physical Volcanology in the Eifel - T-PHYS-115023	130
6.41. In-Situ: Tektonik und seismische Gefährdung im Mittelmeerraum - T-PHYS-112830	131
6.42. Inversion und Tomographie, Vorleistung - T-PHYS-102332	132
6.43. Klassische Experimentalphysik I, Mechanik - T-PHYS-102283	133
6.44. Klassische Experimentalphysik I, Mechanik - Vorleistung - T-PHYS-102295	134
6.45. Klassische Experimentalphysik II, Elektrodynamik - T-PHYS-102284	135
6.46. Klassische Experimentalphysik II, Elektrodynamik - Vorleistung - T-PHYS-102296	136
6.47. Klassische Experimentalphysik III, Optik und Thermodynamik - T-PHYS-102285	137
6.48. Klassische Experimentalphysik III, Optik und Thermodynamik - Vorleistung - T-PHYS-102297	138
6.49. Klassische Theoretische Physik I, Einführung - T-PHYS-102286	139
6.50. Klassische Theoretische Physik I, Einführung - Vorleistung - T-PHYS-102298	140
6.51. Klassische Theoretische Physik II, Mechanik - T-PHYS-102287	141
6.52. Klassische Theoretische Physik II, Mechanik - Vorleistung - T-PHYS-102299	142
6.53. Klassische Theoretische Physik III, Elektrodynamik - T-PHYS-102288	143
6.54. Klassische Theoretische Physik III, Elektrodynamik - Vorleistung - T-PHYS-102300	144
6.55. Klimatologie - T-PHYS-101092	145
6.56. Lineare Algebra 1 - Klausur - T-MATH-103337	147
6.57. Lineare Inversion - T-PHYS-110352	148
6.58. Mobile GIS / Location Based Services, Prerequisite - T-BGU-101713	149
6.59. Physical Methods in Volcano Seismology - T-PHYS-111334	150
6.60. Physik seismischer Messinstrumente, Vorleistung - T-PHYS-102325	151
6.61. Platzhalter Mastervorzug 1 - T-PHYS-104084	152
6.62. Platzhalter Mastervorzug 11 - T-PHYS-104095	153
6.63. Platzhalter Wahlpflichtbereich 2 LP - benotet - T-PHYS-106240	154
6.64. Platzhalter Wahlpflichtbereich 2 LP - unbenotet - T-PHYS-106244	155
6.65. Positionsbestimmung mit GNSS, Prüfung - T-BGU-101648	156
6.66. Positionsbestimmung mit GNSS, Vorleistung - T-BGU-101649	157
6.67. Praktische Geophysik und wissenschaftliches Schreiben - T-PHYS-114549	158
6.68. Programmieren und Algorithmen - T-PHYS-113238	159
6.69. Prüfung zur Klimatologie - T-PHYS-105594	160
6.70. Rechner- und Programmnutzung am GPI - T-PHYS-110354	161
6.71. Ringvorlesung Begleitstudium Wissenschaft, Technologie und Gesellschaft - Selbstverbuchung - T-FORUM-113578	162
6.72. Seismic Modelling, Prerequisite - T-PHYS-108636	164
6.73. Seismics, Prerequisite - T-PHYS-109266	165
6.74. Seismologische Feldübung - T-PHYS-110353	166
6.75. Seismology, Prerequisite - T-PHYS-109267	167
6.76. Selbstverbuchung-BScGeophysik-benotet - T-PHYS-111571	168
6.77. Selbstverbuchung-BScGeophysik-benotet - T-PHYS-111570	169
6.78. Selbstverbuchung-BScGeophysik-benotet - T-PHYS-111569	170
6.79. Selbstverbuchung-BScGeophysik-unbenotet - T-PHYS-111574	171
6.80. Selbstverbuchung-BScGeophysik-unbenotet - T-PHYS-111573	172
6.81. Selbstverbuchung-BScGeophysik-unbenotet - T-PHYS-111572	173
6.82. Strukturgeologie und Tektonik - T-BGU-112769	174
6.83. Theorie seismischer Wellen, Vorleistung - T-PHYS-102330	175
6.84. Vermessungskunde für Bauingenieure und Geowissenschaftler (unbenotet) - T-BGU-101683	176
6.85. Wahlpflicht Vertiefung Begleitstudium Wissenschaft, Technologie und Gesellschaft / Über Wissen und Wissenschaft - Selbstverbuchung - T-FORUM-113580	177
6.86. Wahlpflicht Vertiefung Begleitstudium Wissenschaft, Technologie und Gesellschaft / Wissenschaft in der Gesellschaft - Selbstverbuchung - T-FORUM-113581	178
6.87. Wahlpflicht Vertiefung Begleitstudium Wissenschaft, Technologie und Gesellschaft / Wissenschaft in gesellschaftlichen Debatten - Selbstverbuchung - T-FORUM-113582	179

1 Allgemeine Information

1.1 Studiengangdetails

KIT-Fakultät	KIT-Fakultät für Physik
Akademischer Grad	Bachelor of Science (B.Sc.)
Prüfungsordnung Version	2025
Regelstudienzeit	6 Semester
Maximale Studiendauer	9 Semester
Leistungspunkte	180
Sprache	Deutsch
Berechnungsschema	Gewichtung nach (Gewichtung * LP)
Weitere Informationen	<p>Link zum Studiengang https://www.gpi.kit.edu/287.php</p> <p>Fakultät https://www.physik.kit.edu/studium/bachelor.php</p> <p>Dienstleistungseinheit Studium und Lehre https://www.sle.kit.edu/vorstudium/bachelor-geophysik.php</p>

1.2 Zulassungs-/Zugangsvoraussetzungen

Siehe <https://www.sle.kit.edu/vorstudium/bachelor-geophysik.php>

1.3 Kontakt

lehre@gpi.kit.edu

1.4 Ansprechpersonen

Siehe <https://www.gpi.kit.edu/290.php>

1.5 Studien- und Prüfungsordnung

Siehe <https://www.sle.kit.edu/vorstudium/bachelor-geophysik.php>

2 Prolog

Einleitung

Das Karlsruher Institut für Technologie (KIT) hat sich im Rahmen der Umsetzung des Bolognaprozesses zum Aufbau eines Europäischen Hochschulraums zum Ziel gesetzt, dass am Abschluss der Studierendenausbildung am Karlsruher Institut für Technologie (KIT) in der Regel der Mastergrad steht. Das Karlsruher Institut für Technologie (KIT) sieht daher die am Karlsruher Institut für Technologie (KIT) angebotenen konsekutiven Bachelor- und Masterstudiengänge als Gesamtkonzept mit konsekutivem Curriculum. Der Bachelorabschluss hat ein eigenständiges berufsqualifizierendes Profil und legt die Grundlagen für den konsekutiven Masterstudiengang „Geophysics“, der am KIT in englischer Sprache angeboten wird, um der Internationalität des Studienfachs gerecht zu werden. Der Bachelorstudiengang wird jedoch auf Deutsch angeboten, um die Studierenden an die Fachsprache heranzuführen. Er vermittelt wissenschaftliche Grundlagen, Methodenkompetenz und berufsfeldbezogene Qualifikationen. Das Hauptaugenmerk liegt hierbei auf der Vermittlung eines breit angelegten Grundwissens sowie ersten Erfahrungen mit Verfahren, die in der geophysikalischen Berufspraxis eingesetzt werden. Eine stärkere Profilbildung und Vertiefung sowie eigenständiges wissenschaftliches Arbeiten ist dem Masterstudium vorbehalten.

Die Studien- und Prüfungsordnung des Bachelorstudiengangs Geophysik sieht zum erfolgreichen Abschluss des Studiums den Erwerb von 180 ECTS-Punkten vor. Zur Qualitätssicherung dient eine obligatorische Bachelorarbeit, mit einer Bearbeitungszeit von in der Regel drei Monaten; sie wird mit 12 ECTS-Punkten bewertet. Die Regelstudienzeit beträgt sechs Semester einschließlich der Bachelorarbeit.

Als akademischer Grad wird nach der bestandenen Bachelorprüfung ein „Bachelor of Science (B.Sc.)“ durch das Karlsruher Institut für Technologie (KIT) verliehen.

Auf der Webseite des Studiengangs Geophysik am KIT finden Sie die Studien- und Prüfungsordnung (SPO) in der Version von 2025:

<https://www.gpi.kit.edu/287.php>

Dieses Dokument gilt für alle Studierenden, die ab dem Wintersemester 2025/26 mit dem Geophysik-Bachelorstudiengang begonnen oder freiwillig von einer früheren Version der SPO gewechselt haben.

2.1 Der Bachelorstudiengang Geophysik am KIT

Entsprechend der Bedeutung physikalischer Konzepte und Arbeitsweisen für die Geophysik, nimmt die Vermittlung physikalischer Grundlagen einen breiten Raum ein. Außerdem werden die Grundlagen angrenzender Geowissenschaften vermittelt. Der Bachelorstudiengang Geophysik am Karlsruher Institut für Technologie (KIT) vermittelt die Geophysik als vorwiegend physikalische Disziplin mit starken Bezügen zu den anderen Geowissenschaften.

Von zentraler Bedeutung ist ebenfalls eine solide Ausbildung in Mathematik sowie in Programmieren und Rechnernutzung. Das Curriculum wird ergänzt durch ein Schwerpunktfach, das wahlweise in Geowissenschaften, Erdmessung, Geoinformatik oder Ingenieur- und Hydrogeologie belegt wird, und durch ein breites Wahlpflichtfachangebot aus den angrenzenden Fachbereichen der Physik, der Meteorologie, der Ingenieur- und Geowissenschaften und weiterer Studienangebote am Karlsruher Institut für Technologie (KIT). Schlüsselqualifikationen werden in integrativer Weise erworben, u. a. durch die Labor- und Geländeübungen, durch die Module Programmieren und Rechnernutzung, durch Feldübungen und die Bachelorarbeit (zielführendes Arbeiten, Messtechnik, Protokollführung, Teamfähigkeit, Darstellung und Verteidigung eigener Ergebnisse, Präsentations- und Vortragstechniken, Internetrecherche). Additive Schlüsselqualifikationen im Umfang von 6 ECTS-Punkten werden im Rahmen des Angebots des Karlsruher Instituts für Technologie (KIT) erworben.

2.2 Qualifikationsziele

Die Absolventinnen und Absolventen des Bachelorstudiengangs Geophysik kennen die fundamentalen wissenschaftlichen Grundlagen der allgemeinen und angewandten Geophysik, der klassischen experimentellen und theoretischen Physik und der höheren Mathematik. Sie haben grundlegende Kenntnisse von Programmiertechniken sowie Rechnernutzung und kennen die wissenschaftlichen Grundlagen in den geowissenschaftlichen Nachbardisziplinen. Die Absolventinnen und Absolventen verstehen geowissenschaftliche Zusammenhänge auch über das Studienfach Geophysik hinaus, können diese diskutieren und erörtern. Auf Grundlage des erworbenen Wissens ordnen sie Sachverhalte und Themen richtig ein und verfügen über die praktische Fähigkeit, einfache Probleme der Geophysik, der experimentellen Physik, der Mathematik oder der geowissenschaftlichen Nachbardisziplinen zu lösen. Sie verfügen weiterhin über die Fähigkeiten, die grundlegenden geophysikalischen und physikalischen Messverfahren inklusive einer statistisch relevanten Fehlerauswertung anzuwenden. Sie haben die Fähigkeit, basierend auf der Empirie, aus gemessenen Daten auf Zusammenhänge zu schließen, Modelle zu formulieren, Vorhersagen abzuleiten und diese konkret zu überprüfen und somit diese zu verifizieren oder zu falsifizieren. Die Absolventinnen und Absolventen können Kenntnisse der Geophysik auf forschungsrelevante Fragen anwenden und sind in der Lage, technische Probleme unter Anwendung der Methoden des Faches zu analysieren sowie zu lösen, auch unter Nutzung von Software (Programmen) und Hardware (Rechnern). Auf der Grundlage des erworbenen Wissens ordnen sie Sachverhalte und Themengebiete fachgerecht ein. Die Absolventinnen und Absolventen verfügen weiterhin über grundlegende kulturelle Kompetenz in Bezug auf das klare Zusammenfassen wissenschaftlicher Ergebnisse und Forschungsergebnisse in Wort und Schrift und beherrschen didaktisch ansprechende Präsentationstechniken. Die Absolventinnen und Absolventen können selbstorganisiert arbeiten und verfügen über weitreichende kommunikative und organisatorische Kompetenzen.

Die Besonderheiten des Bachelorstudiengangs Geophysik im Vergleich zu verwandten Geophysikstudiengängen an anderen Universitäten liegen in der breiten mathematisch-physikalischen Ausbildung, die sowohl die klassischen Fächer der experimentellen als auch der theoretischen Physik umfassen, sowie dem starken Forschungs- und Praxisbezug, der bereits in den ersten Semestern deutlich wird und sich durch das gesamte Studium zieht.

2.3 Lehrveranstaltungen

2.3.1 Geophysik

Den Kern des Bachelorstudiums bildet der Bereich „Geophysik und Geowissenschaften“. Eine Einführung in alle zentralen Gebiete der Geophysik erfolgt in einem zweisemestrigen Zyklus in den Modulen „Grundlagen der Geophysik“ und „Grundlagen der Geophysik 2“. Diese Einführung wird ergänzt durch Lehrveranstaltungen zur Vermessungskunde. Im dreisemestrigen Modul Geologie werden elementare Grundlagen der Geowissenschaften vermittelt. Die Module zu den Labor-, Gelände- und Rechnerübungen, das Modul „Praktischen Geophysik und wissenschaftliches Schreiben“ sowie die Module zu Signalverarbeitung und den seismologischen Feldübungen sind stark praxisorientiert. Eine Einführung in die lineare Inversion sowie das fortgeschrittene Modul „Grundlagen der Geophysik 3“ ergänzen das Angebot. In den Labor- und Geländeübungen sowie in den seismologischen Feldübungen wird die für die Geophysik typische Vorgehensweise vermittelt, anhand von Messungen an der Erdoberfläche auf Eigenschaften des Erdinneren zu schließen. Die Studierenden lernen mit dem Problem der Mehrdeutigkeit, fehlerbehafteten Daten und systematischen Fehlern umzugehen. Die Rechnerübungen legen die Grundlagen für das praktische Arbeiten mit digitalen Messdaten und Modellierungswerkzeugen sowie modernen Präsentations- und Visualisierungsmethoden. Das Berufspraktikum im gleichnamigen Fach vermittelt erste Einblicke in die Arbeitsfelder von Geophysikern in der Industrie, in Forschungseinrichtungen, in Behörden und in Ingenieurbüros.

2.3.2 Experimentelle und theoretische Physik und Mathematik

Die Lehrveranstaltungen der Geophysik werden durch die Fächer Experimentelle Physik und Theoretische Physik flankiert. Die Lehrveranstaltungen dieser Fächer sind größtenteils identisch mit denen des Bachelorstudiengangs Physik. Sie bestehen aus drei (Exp. Physik) bzw. vier (Theor. Physik) Modulen. In diesen Fächern werden die grundlegenden physikalischen Kenntnisse und Methoden vermittelt, die in der Geophysik benötigt werden.

Die mathematischen Grundlagen für das Studium der Geophysik werden im Fach Mathematik vermittelt. Dieses Fach besteht aus drei Modulen, die sich über die ersten drei Semester erstrecken.

2.3.3 Schwerpunktfach

Das Schwerpunktfach bietet die Möglichkeit, eine geowissenschaftliche Vertiefungsrichtung im Bachelorstudium zu wählen. In diesem Fach kann einer der vier Schwerpunkte „Geowissenschaften“, „Erdmessung“, „Geoinformatik“ oder „Ingenieur- und Hydrogeologie“ gewählt werden.

2.3.4 Wahlpflichtbereich

Im Wahlpflichtbereich können Veranstaltungen aus dem Studienangebot des Karlsruher Instituts für Technologie (KIT) gewählt und kombiniert werden. Der Umfang der Lehrveranstaltungen bzw. der entsprechenden Module muss in der Summe mindestens 13 ECTS-Punkte betragen. Den Studierenden wird empfohlen, Veranstaltungen aus dem

Bereich der Geophysik als auch Veranstaltungen aus den fachverwandten Studiengängen Physik, Angewandte Geowissenschaften, Geodäsie und Geoinformatik, Meteorologie, Bauingenieurwesen oder Informatik zu wählen, wobei Veranstaltungen aus dem Bereich der Geophysik zu bevorzugen sind (siehe Liste unten).

Mindestens 7 ECTS-Punkte im Wahlpflichtbereich müssen durch benotete Module erworben werden. Die Note des Wahlpflichtbereichs wird als nach ECTS-Punkten gewichtetes Mittel aus den Einzelnoten aller benoteten Module gebildet. Alle weiteren unbenoteten Module ergänzen den Wahlpflichtbereich bis zum Erreichen der Gesamtzahl von 13 ECTS-Punkten. Die genaue Art und der Umfang der Prüfungen werden von der jeweiligen Dozentin/dem jeweiligen Dozenten zu Beginn der Vorlesungszeit bekannt gegeben. Weiterhin gelten die Bestimmungen aus §9 der Studien- und Prüfungsordnung zur Möglichkeit, Prüfungen zu wiederholen.

Die Wahlpflichtfächer sind größtenteils nicht statisch im elektronischen Prüfungssystem hinterlegt, und das ist auch so gewollt, um den Studierenden maximale Wahlfreiheit zu ermöglichen. Dort sind nur relativ wenige Lehrveranstaltungen bzw. Module zu finden, die vorab genehmigt wurden und öfters von Studierenden gewählt werden. Um ein Modul, benotet oder unbenotet, für den Wahlpflichtbereich anrechnen zu lassen, muss es individuell anerkannt werden (und zwar bevor eine Prüfung im entsprechenden Wahlpflichtfach abgelegt wird). Dabei gilt es, das folgende Vorgehen zu beachten:

1. Wahl eines Moduls oder mehrerer Module für den Wahlpflichtbereich. Sollte mindestens eines der gewählten Module nicht statisch im System hinterlegt sein, weiter bei 2.
2. Senden einer formlosen E-Mail vom KIT-Account an die am GPI verantwortliche Person (i. d. R. die/der Studienberater/in; für aktuelle Details zur Studienberatung siehe <https://www.gpi.kit.edu/290.php>) zur Beantragung der Genehmigung eines Moduls im Wahlpflichtbereich des Studiengangs. Die E-Mail muss folgende Angaben enthalten:
 - Ihren vollen Namen und ihre Matrikelnummer,
 - den deutschen und ggf. englischen Titel der Module inkl. der entsprechenden Modulnummern, sowie
 - die jeweiligen Leistungspunkte des Moduls und die Angabe, ob diese benotet sind oder nicht.

E-Mails, die nicht von einem eindeutig identifizierbaren KIT-Account stammen, werden ignoriert. Zusätzlich zu den Pflichtangaben ist es hilfreich anzugeben, ob eine Teilnahme bei den gewünschten Veranstaltungen mit den jeweiligen Dozierenden abgesprochen wurde, siehe Hinweis nach Punkt 4.

3. Die am GPI verantwortliche Person prüft den Antrag; dem Antrag wird i. d. R. stattgegeben, wenn die entsprechenden Veranstaltungen bzw. Module zu den Zielen des Studiengangs Geophysik beitragen. Wird dem Antrag stattgegeben, so genehmigt die am GPI verantwortliche Person diesen durch Senden einer E-Mail an das Prüfungssekretariat der KIT-Fakultät für Physik mit Bitte um Bearbeitung.

Studierende erhalten eine Kopie dieser E-Mail. Sollte ein Antrag oder Teile eines Antrags abgelehnt werden, so erhalten Studierende eine entsprechende Nachricht.

4. Nach Genehmigung wird durch das Prüfungssekretariat der KIT-Fakultät für Physik das Modul für die jeweilige Studentin bzw. den jeweiligen Studenten dynamisch im elektronischen Prüfungssystem eingebunden. Das Eintragen der Erfolgskontrolle erfolgt letztendlich durch das für die jeweilige Veranstaltung bzw. das jeweilige Modul verantwortliche Lehrpersonal.

Hinweis: Bei Wahlfächern, die nicht statisch im System hinterlegt sind, ist es dringend angeraten, vor dem Antrag auf Anerkennung mit der jeweiligen Dozentin bzw. dem jeweiligen Dozenten der Veranstaltung oder ggf. der jeweils zuständigen Studienberatung zu sprechen und abzuklären, ob und ggf. zu welchen Bedingungen eine Teilnahme möglich ist.

Empfehlungen im Wahlpflichtbereich

ab 1./2. Semester:

- Das geowissenschaftliche Gemeinschaftsobservatorium (BFO), 1 ECTS-Punkt
- Werkstoffkunde I und II, 11 ECTS-Punkte
- Praktikum Werkstoffkunde, 3 ECTS-Punkte
- Physikalische Chemie, 8 ECTS-Punkte
- Praktikum Physikalische Chemie, 6 ECTS-Punkte
- Allgemeine Meteorologie, 7 ECTS-Punkte
- Klimatologie, 5 ECTS-Punkte
- Rezente Geodynamik, 4 ECTS-Punkte

ab 3./4. Semester:

- Tektonik und seismische Gefährdung im Mittelmeerraum (Englisch), 6 ECTS-Punkte
- 3D reflection seismics (Englisch), 1 ECTS-Punkt
- Moderne Theoretische Physik 1, 8 ECTS-Punkte
- Positionsbestimmung mit GNSS, 3 ECTS-Punkte (je nach SPF möglich)
- Einführung in GIS, 5 ECTS-Punkte (je nach SPF möglich)
- Einführung in die Hydrogeologie, 5 ECTS-Punkte (je nach SPF möglich)

ab 5./6. Semester (teilweise Mastervorzug, siehe Abschnitt 2.3.10):

- Geological Hazards and Risk (Englisch), 8 ECTS-Punkte
- Induced Seismicity (Englisch), 5 ECTS-Punkte
- Physikalisches Praktikum, 6 ECTS-Punkte
- Moderne Theoretische Physik 2 oder 3, je 8 ECTS-Punkte
- Synoptik I, 4 ECTS-Punkte
- Synoptik II, 6 ECTS-Punkte
- Mikrometeorologie, 3 ECTS-Punkte
- Strahlung, 2 ECTS-Punkte

Es können auf vorherigen Antrag ggf. auch Lehrveranstaltungen anderer Universitäten anerkannt werden.

2.3.5 Computerausbildung

Das Fach Programmieren vermittelt eine Einführung in die Arbeitsweise zur numerischen Lösung physikalischer Probleme. Diese kommt in anderen Fächern des Bachelorstudiums zum praktischen Einsatz (Rechnerübungen, schriftliche Ausarbeitungen, Bachelorarbeit). Außerdem wird in diesem Rahmen eine Programmiersprache erlernt. Spezifische Rechneranwendung aus den Arbeitsbereichen am Geophysikalischen Institut lernen die Studierenden auch in den Modulen „Rechner- und Programmnutzung am GPI“, „Lineare Inversion“, „Grundlagen der Geophysik 3“ und „Seismologische Feldübung“ kennen.

2.3.6 Überfachliche Qualifikationen

Neben den fachlichen Qualifikationen müssen überfachliche Qualifikationen im Umfang von 6 ECTS-Punkten erworben werden. Die entsprechenden Module aus den Bereichen Wissenschaftliches Englisch, Patentrecht, Projektmanagement, Tutorenprogramme, Wissenschaftliches Schreiben oder Wissenschaft in der Öffentlichkeit werden durch das HoC, das FORUM (ehemals ZAK) und das Sprachenzentrum am KIT angeboten. Andere Module bedürfen der Genehmigung des Prüfungsausschusses. Pflichtbestandteil ist dabei das Modul „Computergestützte Datenauswertung“ im Umfang von 2 ECTS-Punkten. Die Leistungsnachweise der Schlüsselqualifikationen sind unbenotet. Die genaue Art und der Umfang der Prüfungen werden von der jeweiligen Dozentin/dem jeweiligen Dozenten zu Beginn der Vorlesungszeit bekannt gegeben. Weiterhin gelten die Bestimmungen aus §9 der Studien- und Prüfungsordnung zur Möglichkeit, Prüfungen zu wiederholen.

2.3.7 Berufspraktikum

Die Ansprechperson für das Berufspraktikum ist im Vorlesungsverzeichnis benannt. Studierende sollten diese Person rechtzeitig vor Antritt des Berufspraktikums per E-Mail über den Ort, die Institution und den geplanten Zeitraum des Praktikums sowie, falls vorab bekannt, über Betreuer vor Ort informieren, um sicherzustellen, dass das Praktikum den Anforderungen genügt, sowohl in zeitlicher als auch in wissenschaftlicher Hinsicht. Der Umfang des Praktikums beträgt 8 ECTS-Punkte; nach aktueller Studien- und Prüfungsordnung muss das eigentliche Praktikum (d.h. die Durchführung selbst) mindestens vier Wochen bei Vollzeit umfassen. Beim Berufspraktikum handelt es sich nach §14a der Studien- und Prüfungsordnung um ein Pflichtpraktikum, das während des Studiums stattfindet (i. d. R. in der vorlesungsfreien Zeit), und zu den Zielen des Studiengangs beitragen soll.

Es gibt zahlreiche Unternehmen und Institutionen im In- und Ausland, die Praktikumsplätze anbieten oder Initiativbewerbungen akzeptieren. Es ist zu beachten, dass es gerade bei großen Firmen oder internationalen Austauschprogrammen strikte Bewerbungsfristen geben kann. Studierende sollten sich daher rechtzeitig über Termine zu Ihrem Wunschpraktikumsplatz informieren.

Weitere Details zum Berufspraktikum und Hinweise zu Institutionen sind im ILIAS-Ordner des Geophysikalischen Instituts unter „Berufspraktikum“ zu finden.

2.3.8 Bachelorarbeit

Die Bachelorarbeit (Umfang 12 ECTS-Punkte; dies entspricht einer Bearbeitungszeit von 360 Stunden) ist zentraler Bestandteil der Profilbildungs- und Spezialisierungsphase. Ziel dieser Phase ist es, als Hinleitung auf berufliche Tätigkeiten die im Bachelorstudium erworbenen Fähigkeiten und das Wissen im Rahmen eines Projekts anzuwenden. Diese Phase beinhaltet folgende Komponenten: vorbereitendes Literaturstudium, Gewinnung relevanter Informationen und Daten, Anwendung eines Datenverarbeitungs-, Interpretations-, oder Inversionsprogramms, Bewertung der Ergebnisse inklusive Unsicherheiten und Mehrdeutigkeiten, Dokumentation der Ergebnisse, sowie argumentative Verteidigung der Ergebnisse.

Die Bachelorarbeit kann von Prüferinnen und Prüfern nach §14(2) der Studien- und Prüfungsordnung vergeben werden und muss innerhalb eines maximalen Zeitraums von sechs Monaten bearbeitet werden (Brutto-Bearbeitungsdauer). Sie kann als Projektarbeit in einer der Arbeitsgruppen der Fakultät oder entsprechenden Gruppen am Karlsruher Institut für Technologie (KIT) ausgeführt werden.

Ferner besteht die Möglichkeit, eine externe Bachelorarbeit außerhalb der Fakultät anzufertigen. Dazu muss eine betreuende Person in der Fakultät gefunden werden, die bereit ist, die externe Arbeit zu unterstützen, und die Zustimmung des Prüfungsausschusses eingeholt werden. Studierende sollten dies mit ihrer Betreuerin bzw. ihrem Betreuer absprechen.

Über die Bachelorarbeit ist eine schriftliche Abhandlung in deutscher oder (auf Antrag beim Prüfungsausschuss) englischer Sprache zu verfassen. Die Bachelorarbeit ist nach Abschluss und innerhalb der gesetzten Abgabefrist in digitaler Form als PDF/A-Datei über das elektronische Prüfungssystem einzureichen. Nach Rücksprache mit der betreuenden Person (Referent/in) als auch der Korreferentin/dem Korreferenten ist ggf. zusätzlich jeweils ein gedrucktes und gebundenes Exemplar der Bachelorarbeit zur Verfügung zu stellen. In diesem Fall muss die oder der Studierende versichern, dass das in digitaler Form eingereichte Exemplar identisch mit dem gedruckten Exemplar ist.

Die Anmeldung zur Bachelorarbeit erfolgt über ein Formular, das im Prüfungssekretariat der Fakultät für Physik hinterlegt wird. Das Formular kann die/der Studierende auf der Webseite des Studiengangs Geophysik am KIT herunterladen und ausdrucken. Zum Herunterladen verwenden Sie bitte folgenden Link:

<https://www.gpi.kit.edu/287.php>

Beim Prüfungssekretariat der KIT-Fakultät für Physik muss die/der Studierende das Formular zu Beginn der Arbeit abstempeln lassen. Dabei wird geprüft, ob die/der Studierende die Voraussetzungen zum Anfertigen einer Bachelorarbeit erfüllt. Anschließend übergibt die/der Studierende das Formular der Betreuerin/dem Betreuer der Arbeit, die/der es ausfüllt und an das Prüfungssekretariat der Fakultät zurücksendet.

2.3.9 Zusatzleistungen

Im Rahmen der Prüfungsordnung ist es möglich, Zusatzleistungen im Umfang von maximal 30 ECTS-Punkten abzulegen (§15 der SPO). Das Ablegen einer Zusatzleistung darf den Fortgang des Bachelorstudiums nicht beeinträchtigen. Zusatzleistungen müssen vor Ablegen der entsprechenden Prüfung als solche über das Prüfungssekretariat der KIT-Fakultät für Physik deklariert und genehmigt werden.

2.3.10 Mastervorzug

Um Studierenden einen möglichst reibungslosen Übergang vom Bachelor- ins Masterstudium zu ermöglichen, können Studierende, die im Bachelorstudium bereits mindestens 120 ECTS-Punkte erworben haben, zusätzliche ECTS-Punkte aus dem konsekutiven Masterstudiengang Geophysik am KIT im Umfang von höchstens 30 ECTS-Punkten erwerben. Die dafür vorgesehenen Prüfungen sind im Prüfungskonto Mastervorzug aufgelistet. Die Mastervorzugsleistungen gehen nicht in die Festsetzung der Gesamt-, Fach- und Modulnoten ein. Sie werden im *Transcript of Records* mit Noten aufgeführt und als Mastervorzugsleistungen gekennzeichnet. Um den Studierenden eine höchstmögliche fachliche Flexibilität zu bieten, besteht bei Aufnahme des Masterstudiums am KIT keine Verpflichtung zur Anrechnung der vorgezogenen Leistungen. Eine Anerkennung ist den Studierenden jedoch auf Antrag beim Prüfungsausschuss garantiert.

2.4 Anmeldung zu Leistungsüberprüfungen und Fachprüfungen

Die Anmeldung erfolgt online über die zentrale Prüfungsverwaltung des Karlsruher Instituts für Technologie (KIT). Eine Erfolgskontrolle ist die fachlich und didaktisch abgestimmte, unmittelbare und bewertete Überprüfung des Erreichens der im Modul festgelegten Qualifikationsziele. Prüfungsleistungen sind schriftliche, mündliche oder andersartige benotete Erfolgskontrollen. Studienleistungen sind unbenotete Erfolgskontrollen und werden oft als Voraussetzung für Prüfungsleistungen gefordert.

2.5 Einsatz von generativer künstlicher Intelligenz

Auf "künstlicher Intelligenz" (KI) basierende Algorithmen sind in der Physik sowohl Arbeitsmittel als auch Gegenstand aktiver Forschung. Daher ist es Ziel, den Studierenden den verantwortungsvollen Umgang mit dieser Technik näher zu bringen, insbesondere im Hinblick auf das beachtliche Potenzial zu Steigerung der Produktivität, aber auch auf die Probleme, die bei der Qualitätssicherung wissenschaftlicher Ergebnisse entstehen können. Die Verwendung von sogenannter "generativer künstlicher Intelligenz" zur Erstellung von Texten und Bildern bzw. Grafiken in Textdokumenten wie Abschlussarbeiten oder wissenschaftlichen Veröffentlichungen ist bezüglich der Nachvollziehbarkeit der Urheberschaft und der Sicherung der Qualität der verwendeten Quellen problematisch. Bei studentischen Arbeiten darf außerdem die als Grundlage für die Bewertung notwendige Einschätzung des Erreichens der Lernziele und der erworbenen Fachkompetenzen des Autors oder der Autorin sowie die Bewertung der Eigenleistungen nicht durch die Verwendung von KI beeinträchtigt werden.

Regeln zur Verwendung von Methoden der künstlichen Intelligenz:

- Die Verwendung von KI zur Einarbeitung in neue Themengebiete, als Hilfe bei Recherchen und zur Strukturierung von Inhalten ist zulässig.
- Die Verwendung von KI für grammatikalische oder stilistische Verbesserung von Texten ist zulässig, die verwendeten Werkzeuge müssen aber angegeben werden.
- Darüberhinausgehende Anwendungen von KI für Prüfungsleistungen und Leistungsnachweise (Abschlussarbeiten, Seminarvorträge, Praktikumsprotokolle oder Hausarbeiten und Übungsblätter usw.) sind nicht zulässig.
- Der Einsatz von generativer KI darf keinesfalls das Erreichen der in einem Modul definierten Lernziele und Kompetenzen ersetzen.
- Die Verantwortung für Text und Grafik, deren inhaltliche Richtigkeit sowie für das korrekte Zitieren von Primärquellen liegt grundsätzlich bei der bzw. dem Verfassenden und kann nicht an eine KI übertragen werden. Es gelten explizit die Regeln zur Sicherung guter wissenschaftlicher Praxis des KIT.
- Die nicht autorisierte Verwendung von KI-Methoden oder die fehlende Dokumentation von deren Verwendung wird als Täuschungsversuch gewertet.
- Abweichende spezifische Regeln können durch Dozierende der Fakultät für spezielle Bereiche des Studiums aufgestellt werden.

2.6 Übersicht aller Module und Teilleistungen

Die Tabelle auf der nächsten Seite gibt einen Überblick über alle Bestandteile des Studiengangs sowie der darin enthaltenen Module und Teilleistungen mit den jeweiligen ECTS-Punkten. In Summe ergeben sich 180 ECTS-Punkte, die die Studien- und Prüfungsordnung zum erfolgreichen Abschluss des Studiums vorsieht.

2.7 Exemplarischer Studienablaufplan

Der exemplarische Studienablaufplan in Kapitel 3 auf der übernächsten Seite stellt die Verteilung der Module bzw. der relevanten Teilleistungen auf die Fachsemester des Studiengangs dar. Aus der Übersicht geht der Arbeitsaufwand für den Studiengang, in ECTS-Leistungspunkten (LP) gemessen, hervor. Ein ECTS-Punkt entspricht einem Arbeitsaufwand von 30 Stunden.

Bestandteil(e)	LP	Modul(e)	LP	Teilleistung(en)	LP
Bachelorarbeit	12	M-PHYS-101669, Bachelorarbeit	12	T-PHYS-103214, Bachelorarbeit	12
Berufspraktikum	8	M-PHYS-101620, Berufspraktikum	8	T-PHYS-103092, Berufspraktikum	8
Geophysik und Geowissenschaften	52	M-PHYS-101365, Grundlagen der Geophysik	4	T-PHYS-102306, Einführung in die Geophysik I	4
		M-PHYS-101945, Grundlagen der Geophysik 2	4	T-PHYS-102307, Einführung in die Geophysik II	4
		M-BGU-103752, Vermessungskunde für Bau-Ing. und Geo.	4	T-BGU-101683, Vermessungskunde für Bau-Ing. und Geo.	4
		M-BGU-105941, Geologie	8	T-BGU-112769, Strukturgeologie und Tektonik	4
				T-BGU-112770, Endogene Dynamik	3
				T-BGU-112797, Geländeübungen und Exkursionen	1
		M-PHYS-107408, Praktische Geophysik u. Wiss. Schreiben	4	T-PHYS-114549, Praktische Geophysik u. Wiss. Schreiben	4
		M-PHYS-101367, Geophysikalische Laborübungen	5	T-PHYS-102309, Geophysikalische Laborübungen	5
		M-PHYS-101784, Geophysikalische Geländeübungen	6	T-PHYS-102310, Geophysikalische Geländeübungen	6
		M-BGU-107432, Grund. d. Signalverarbeitung i.d. Erdbeob.	4	T-BGU-113877, Signalverarbeitung in der Erdbeobachtung, Vorleistung	1
				T-BGU-113876, Signalverarbeitung in der Erdbeobachtung	3
				T-PHYS-110352, Lineare Inversion	3
		M-PYS-107409, Lineare Inversion	3	T-PHYS-110354, Rechner- und Programmnutzung am GPI	3
		M-PHYS-107411, Rechner- und Programmnutzung	3	T-PHYS-110354, Rechner- und Programmnutzung am GPI	3
		M-PHYS-107413, Grundlagen der Geophysik 3	4	T-PHYS-14551, Einführung in die Geophysik III	4
M-PHYS-107410, Seismologische Feldübung	3	T-PHYS-110353, Seismologische Feldübung	3		
Experimentelle Physik	24	M-PHYS-101347, Klassische Experimentalphysik I	8	T-PHYS-102295, Klassische Experimentalphysik I, Vorleistung	0
				T-PHYS-102283, Klassische Experimentalphysik I	8
		M-PHYS-101348, Klassische Experimentalphysik II	7	T-PHYS-102296, Klassische Experimentalphysik II, Vorleistung	0
				T-PHYS-102284, Klassische Experimentalphysik II	7
		M-PHYS-101349, Klassische Experimentalphysik III	9	T-PHYS-102297, Klassische Experimentalphysik III, Vorleistung	0
				T-PHYS-102285, Klassische Experimentalphysik III	9
Theoretische Physik	23	M-PHYS-101350, Klassische Theoretische Physik I	6	T-PHYS-102298, Klassische Theoretische Physik I, Vorleistung	0
				T-PHYS-102286, Klassische Theoretische Physik I	6
		M-PHYS-101351, Klassische Theoretische Physik II	6	T-PHYS-102299, Klassische Theoretische Physik II, Vorleistung	0
				T-PHYS-102287, Klassische Theoretische Physik II	6
		M-PHYS-101352, Klassische Theoretische Physik III	8	T-PHYS-102300, Klassische Theoretische Physik III, Vorleistung	0
				T-PHYS-102288, Klassische Theoretische Physik III	8
		M-BGU-101060, Einführung in die Kontinuumsmechanik	3	T-BGU-101780, Einführung in die Kontinuumsmechanik	3
Programmieren	6	M-PHYS-106567, Programmieren und Algorithmen	6	T-PHYS-113238, Programmieren und Algorithmen	6
Mathematik	24	Alternativ: Mathematik: HM	24		
		M-MATH-101327, Höhere Mathematik I	10	T-MATH-102224, Höhere Mathematik I	10
		M-MATH-101328, Höhere Mathematik II	10	T-MATH-102225, Höhere Mathematik II	10
		M-MATH-101329, Höhere Mathematik III	4	T-MATH-102226, Höhere Mathematik III	4
		Alternativ: Erweiterte Mathematik: Ana / LA	27		
		M-MATH-101330, Lineare Algebra 1	9	T-MATH-103337, Lineare Algebra 1	9
		M-MATH-101334, Analysis 2	9	T-MATH-103347, Analysis 2	9
		M-Math-101318, Analysis 3	9	T-MATH-102245, Analysis 3	9
Schwerpunktfach	12	Alternativ: Geowissenschaften	12		
		M-BGU-101995, Geowissenschaften	12	T-BGU-101022, Geologische Kartierung	5
				T-BGU-101010, Geologische Karten und Profile	4
				T-BGU-101020, Geländemethoden I	3
		Alternativ: Erdmessung	12		
		M-BGU-105986, Geodät. Raumverfahren u. Posb. mit GNSS	7	T-BGU-101649, Positionsbestimmung mit GNSS, Vorleistung	1
				T-BGU-111169, Geodätische Raumverfahren, Vorleistung	1
				T-BGU-112149, Geodätische Raumverfahren u. Posb. Mit GNSS	5
		M-BGU-101796, Figur und Schwerfeld der Erde	5	T-BGU-101643, Figure und Schwerfeld der Erde, Vorleistung	2
				T-BGU-103460, Figure und Schwerfeld der Erde	3
		Alternativ: Geoinformatik	12		
		M-BGU-101848, Fernerkundungsverfahren	4	T-BGU-101638, Fernerkundungsverfahren, Vorleistung	1
				T-BGU-103542, Fernerkundungsverfahren	3
		M-BGU-101846, Einführung in GIS	5	T-BGU-103541, Einführung in GIS, Vorleistung	2
				T-BGU-101681, Einführung in GIS	3
		M-BGU-101045, Mobile GIS / Location Based Services	3	T-BGU-101713, Mobile GIS / Location Based Services	3
		Alternativ: Ingenieur- und Hydrogeologie	12		
M-BGU-100594, Einführung in die Hydrogeologie	5	T-BGU-101499, Einführung in die Hydrogeologie	5		
M-BGU-100595, Einführung in die Ingenieurgeologie	5	T-BGU-101500, Einführung in die Ingenieurgeologie	5		
M-BGU-101994, Geländemethoden II	2	T-BGU-101021, Geländemethoden II	2		
Wahlpflichtbereich	13	...	13	...	13
Überfachliche Qualifikationen	6	M-PHYS-102348, Überfachliche Qualifikationen	6	T-PHYS-103242, Computergestützte Datenauswertung	2
				T-PHYS-111569, Selbstverbuchung	2
				T-PHYS-111570, Selbstverbuchung	2
Summe	180				

Teilleistungen Bachelor Geophysik SPO 2025, Stand: 14.08.2025, ab WS 25/26 V=Vorlesung, Ü=Übung, E=Exkursion, LP=ECTS-Leistungspunkte												
Sem.	Geophysik und Geowissenschaften / Programmieren / Bachelorarbeit	Experimentelle Physik	Theoretische Physik	Mathematik / ÜQ	SPF: Geowissenschaften / Schwerpunkt / Wahlpflichtbereich	Summe LP	SPF: Erdmessung / Schwerpunkt / Wahlpflichtbereich	Summe LP	SPF: Geoinformatik / Schwerpunkt / Wahlpflichtbereich	Summe LP	SPF: Ingenieur- und Hydrogeologie / Schwerpunkt / Wahlpflichtbereich	Summe LP
1 (WS)	Einführung in die Geophysik I VZÜ1 4	KlassExPhys I: Mechanik V4Ü2 8	KlassThPhys I: Einführung VZÜ2 6	Höhere Mathematik I V6Ü2 10		1 (WS)				1 (WS)		1 (WS)
Summe LP	Geo: 7	ExPhys: 8	ThPhys: 6	HM: 10		31				31		31
2 (SS)	Einführung in die Geophysik II VZÜ1 4	KlassExPhys II: Elektrodynamik V3Ü2 7	KlassThPhys II: Mechanik VZÜ2 6	Höhere Mathematik II V6Ü2 10		2 (SS)				2 (SS)		2 (SS)
Summe LP	Geo: 8	ExPhys: 7	ThPhys: 6	HM: 10		31				31		31
3 (WS)	Prakt. Geophysik u. Wiss. Schreiben VZÜ1 4		KlassThPhys III: Elektrodynamik V4Ü2 8	Höhere Mathematik III VZÜ1 4		3 (WS)				3 (WS)		3 (WS)
Summe LP	Geo: 13 / Prog: 6		ThPhys: 8	HM: 4		31				31		31
4 (SS)	Berufspraktikum 8	Geländeübungen und Exkursionen E1 1	Einführung in die Kontinuumsmechanik VZÜ 3	ÜQ I: CGDA 2		4 (SS)	Positionsbestimmung mit GNSS V1Ü1 3	Fernkundungsverfahren VZÜ1 4		4 (SS)		4 (SS)
Summe LP	Geo: 11 / Prakt: 8		ThPhys: 3	ÜQ: 2		31	Wahlfächer 2	Wahlfächer 2	Wahlfächer 2	31	Wahlfächer 5	31
5 (WS)	Lineare Inversion V1Ü1 3	Rechner- und Programmierung am GPI Ü2 3	KlassExPhys III: Optik und Thermodynamik V5Ü2 9	ÜQ II 2		5 (WS)	Geodätische Raumverfahren VZÜ1 4	Einführung in GIS VZÜ2 5		5 (WS)	Einführung in die Hydrogeologie VZÜ2 5	5 (WS)
Summe LP	Geo: 10	ExPhys: 9		ÜQ: 2		28	Wahlfächer 7	Wahlfächer 2		28	SPF: 10	31
6 (SS)	Seismologische Feldübung V1Ü1 3	Bachelorarbeit (3 Monate) 12		ÜQ III 2		6 (SS)	Figur u. Schwerefeld der Erde VZÜ1 5	Location-based Services VZÜ1 3		6 (SS)	Geländemethoden II Ü2 2	6 (SS)
Summe LP	Geo: 3 / BA: 12			ÜQ: 2		28	Wahlfächer 6	Wahlfächer 9		28	Wahlfächer 8	27
Gesamt	Geo: 52 / Prakt: 8 / Prog: 6 / BA: 12	ExPhys: 24	ThPhys: 23	HM: 24 / ÜQ: 6	SPF: 12 / Wahl: 13	180	SPF: 5 / Wahl: 8	SPF: 3 / Wahl: 9	SPF: 12 / Wahl: 13	180	SPF: 2 / Wahl: 8	180

4 Aufbau des Studiengangs

Pflichtbestandteile	
Orientierungsprüfung <i>Dieser Bereich fließt nicht in die Notenberechnung des übergeordneten Bereichs ein.</i>	
Bachelorarbeit	12 LP
Berufspraktikum	8 LP
Geophysik und Geowissenschaften	52 LP
Experimentelle Physik	24 LP
Theoretische Physik	23 LP
Programmieren	6 LP
Mathematik	24 LP
Schwerpunktfach (Wahl: 1 Bestandteil)	
Schwerpunktfach: Geowissenschaften	12 LP
Schwerpunktfach: Geoinformatik	12 LP
Schwerpunktfach: Ingenieur- und Hydrogeologie	12 LP
Schwerpunktfach: Erdmessung	12 LP
Pflichtbestandteile	
Wahlpflichtbereich	13 LP
Überfachliche Qualifikationen	6 LP
Freiwillige Bestandteile	
Zusatzleistungen <i>Dieser Bereich fließt nicht in die Notenberechnung des übergeordneten Bereichs ein.</i>	
Mastervorzug <i>Dieser Bereich fließt nicht in die Notenberechnung des übergeordneten Bereichs ein.</i>	

4.1 Orientierungsprüfung

Pflichtbestandteile				
M-PHYS-107538	Orientierungsprüfung	DE	WS+SS	0 LP

4.2 Bachelorarbeit

Leistungspunkte
12

Pflichtbestandteile				
M-PHYS-107535	Bachelorarbeit	DE	WS+SS	12 LP

4.3 Berufspraktikum

Leistungspunkte
8

Pflichtbestandteile				
M-PHYS-101620	Berufspraktikum	DE	WS+SS	8 LP

4.4 Geophysik und Geowissenschaften**Leistungspunkte**
52

Pflichtbestandteile				
M-PHYS-101365	Grundlagen der Geophysik	DE	WS	4 LP
M-PHYS-101945	Grundlagen der Geophysik 2	DE	SS	4 LP
M-BGU-103752	Vermessungskunde für Bauingenieure und Geowissenschaftler	DE	SS	4 LP
M-BGU-105941	Geologie	DE	WS	8 LP
M-PHYS-107408	Praktische Geophysik und wissenschaftliches Schreiben	DE	WS	4 LP
M-PHYS-101367	Geophysikalische Laborübungen	DE	WS	5 LP
M-PHYS-101784	Geophysikalische Geländeübungen	DE	SS	6 LP
M-BGU-107432	Grundlagen und Anwendungen der Signalverarbeitung in der Erdbeobachtung	DE	SS	4 LP
M-PHYS-107409	Lineare Inversion	DE	WS	3 LP
M-PHYS-107411	Rechner- und Programmnutzung	DE	WS	3 LP
M-PHYS-107413	Grundlagen der Geophysik 3	DE	WS	4 LP
M-PHYS-107410	Seismologische Feldübung	DE	SS	3 LP

4.5 Experimentelle Physik**Leistungspunkte**
24

Pflichtbestandteile				
M-PHYS-101347	Klassische Experimentalphysik I, Mechanik	DE	WS	8 LP
M-PHYS-101348	Klassische Experimentalphysik II, Elektrodynamik	DE	SS	7 LP
M-PHYS-101349	Klassische Experimentalphysik III, Optik und Thermodynamik	DE	WS	9 LP

4.6 Theoretische Physik**Leistungspunkte**
23

Pflichtbestandteile				
M-PHYS-101350	Klassische Theoretische Physik I, Einführung	DE	WS	6 LP
M-PHYS-101351	Klassische Theoretische Physik II, Mechanik	DE	SS	6 LP
M-PHYS-101352	Klassische Theoretische Physik III, Elektrodynamik	DE	WS	8 LP
M-BGU-101060	Einführung in die Kontinuumsmechanik	DE	SS	3 LP

4.7 Programmieren**Leistungspunkte**
6

Pflichtbestandteile				
M-PHYS-106567	Programmieren und Algorithmen	DE	WS	6 LP

4.8 Mathematik**Leistungspunkte**
24

Mathematik (Wahl: 1 Bestandteil)	
Mathematik: Höhere Mathematik	24 LP
Erweiterte Mathematik: Analysis und Lineare Algebra	27 LP

4.8.1 Mathematik: Höhere Mathematik

Bestandteil von: Mathematik

Leistungspunkte
24

Pflichtbestandteile				
M-MATH-101327	Höhere Mathematik I	DE	WS	10 LP
M-MATH-101328	Höhere Mathematik II	DE	SS	10 LP
M-MATH-101329	Höhere Mathematik III	DE	WS	4 LP

4.8.2 Erweiterte Mathematik: Analysis und Lineare Algebra

Bestandteil von: Mathematik

Leistungspunkte
27

Pflichtbestandteile				
M-MATH-101330	Lineare Algebra 1	DE	WS	9 LP
M-MATH-101334	Analysis 2	DE	SS	9 LP
M-MATH-101318	Analysis 3	DE	WS	9 LP

4.9 Schwerpunktfach: Geowissenschaften**Leistungspunkte**
12

Pflichtbestandteile				
M-BGU-101995	Geowissenschaften	DE	Unregelm.	12 LP

4.10 Schwerpunktfach: Geoinformatik**Leistungspunkte**
12

Pflichtbestandteile				
M-BGU-101848	Fernerkundungsverfahren	DE	SS	4 LP
M-BGU-101846	Einführung in GIS für Studierende natur-, ingenieur- und geowissenschaftlicher Fachrichtungen	DE	WS	5 LP
M-BGU-101045	Mobile GIS / Location Based Services	DE/EN	SS	3 LP

4.11 Schwerpunktfach: Ingenieur- und Hydrogeologie**Leistungspunkte**
12

Pflichtbestandteile				
M-BGU-100594	Einführung in die Hydrogeologie	DE	WS	5 LP
M-BGU-100595	Einführung in die Ingenieurgeologie	DE	WS	5 LP
M-BGU-101994	Geländemethoden II	DE	SS	2 LP

4.12 Schwerpunktfach: Erdmessung**Leistungspunkte**
12

Pflichtbestandteile				
M-BGU-105986	Geodätische Raumverfahren und Positionsbestimmung mit GNSS	DE	SS	7 LP
M-BGU-101796	Figur und Schwerefeld der Erde	DE	SS	5 LP

4.13 Wahlpflichtbereich**Leistungspunkte**
13**Wahlinformationen**

Bitte beachten Sie, dass einzelne Lehrveranstaltungen nicht doppelt angerechnet werden dürfen. Deswegen kann es zu gegenseitigem Ausschluss eines Schwerpunktfachs und Modulen im Wahlbereich kommen, sollte eine Lehrveranstaltung in beiden Bereichen enthalten sein. Informieren Sie sich daher bitte vor ihrer Auswahl über den jeweiligen Bereich. Falls Sie Rückfragen haben, wenden Sie sich bitte an die Studienberatung in der Geophysik.

Wahlpflichtbereich benotet (Wahl: mind. 7 LP)				
M-PHYS-102669	Klimatologie	DE	SS	5 LP
M-BGU-101084	Positionsbestimmung mit GNSS	DE	SS	3 LP
M-PHYS-106322	In Situ: Tektonik und seismische Gefährdung im Mittelmeerraum	EN	Unregelm.	6 LP
M-PHYS-101833	Naturgefahren und Risiken	EN	WS	8 LP
M-PHYS-107670	In-Situ: Summer school on Physical Volcanology in the Eifel	EN	Unregelm.	5 LP
Wahlpflichtbereich unbenotet (Wahl:)				
M-PHYS-101870	Das geowissenschaftliche Gemeinschaftsobservatorium bei Schiltach	DE/EN	Unregelm.	1 LP
M-PHYS-103140	Platzhaltermodul Wahlpflichtbereich	DE	WS+SS	5 LP
M-PHYS-103141	Geophysikalische Überwachung im Tunnelbau	DE	Unregelm.	1 LP
M-PHYS-105279	Naturgefahren und Risiken (unbenotet)	EN	WS	8 LP
M-PHYS-103856	3D reflection seismics	EN	Unregelm.	1 LP

4.14 Überfachliche Qualifikationen**Leistungspunkte**
6

Pflichtbestandteile				
M-PHYS-102348	Überfachliche Qualifikationen		Einmalig	6 LP

4.15 Zusatzleistungen

Zusatzleistungen (Wahl: max. 30 LP)				
M-PHYS-102013	Weitere Leistungen	DE	WS+SS	30 LP
M-FORUM-106753	Begleitstudium Wissenschaft, Technologie und Gesellschaft	DE	WS+SS	16 LP

4.16 Mastervorzug

Wahlinformationen

Bitte beachten Sie: Eine als Mastervorzugsleistung angemeldete Erfolgskontrolle kann nach dem erfolgreichen Ablegen aller für den Bachelorabschluss erforderlichen Studien- und Prüfungsleistungen nur als Mastervorzugsleistung erbracht werden, solange Sie im Bachelorstudiengang immatrikuliert sind. Weiter darf noch keine Masterzulassung vorliegen und gleichzeitig das Mastersemester begonnen haben.

Dies bedeutet, dass ab Bekanntgabe der Zulassung zum Masterstudium und Beginn des Mastersemester die Teilnahme an der Prüfung als **regulärer erster Prüfungsversuch** im Rahmen des Masterstudiums erfolgt.

Mastervorzugsleistungen (Wahl: max. 30 LP)				
M-PHYS-101989	Erfolgskontrollen	DE	WS+SS	30 LP

Modellierte Voraussetzungen

Es müssen die folgenden Bedingungen erfüllt werden:

1. In diesem Studiengang müssen in Summe mindestens 120 Leistungspunkte erbracht worden sein.

5 Module

M

5.1 Modul: 3D reflection seismics [M-PHYS-103856]

Verantwortung: Prof. Dr. Thomas Bohlen
Dr. Thomas Hertweck

Einrichtung: KIT-Fakultät für Physik

Bestandteil von: [Wahlpflichtbereich \(Wahlpflichtbereich unbenotet\)](#)

Leistungspunkte	Notenskala	Turnus	Dauer	Sprache	Level	Version
1 LP	best./nicht best.	Unregelmäßig	1 Semester	Englisch	3	1

Pflichtbestandteile			
T-PHYS-107806	3D reflection seismics	1 LP	Bohlen, Hertweck

Erfolgskontrolle(n)

Active participation of preparatory lectures, in-situe lecture on site (field trip), and wrap-up

Voraussetzungen

keine

Qualifikationsziele

The students refresh and elaborate their knowledge of reflection seismics. They comprehend the fundamentals of seismic data acquisition and learn about practical issues relevant in the field. They participate a field experiment and get to know hardware, procedures used in the field, and relevant people and positions in the field. In the end, students will be familiar with the basics of running field acquisition and collecting land seismic data. They deepen their knowledge of the reflection seismic principles and have a good understanding of practical issues.

Inhalt

- Introduction to 3D reflection seismic
- Field trip and in-situ lecture (1 day):
 - a) Introduction to the survey at hand
 - b) Equipment, acquisition procedures, data quality control
- Wrap-up and summary

Zusammensetzung der Modulnote

Die Studienleistung ist unbenotet.

Arbeitsaufwand

30 hours, of which 15 hours contact time, 15 hours homework

Empfehlungen

Understanding of the basic reflection seismic principles.

Lehr- und Lernformen

4060161 3D Seismik (V1)

M

5.2 Modul: Analysis 2 [M-MATH-101334]

Verantwortung: Prof. Dr. Wolfgang Reichel
Einrichtung: KIT-Fakultät für Mathematik
Bestandteil von: [Mathematik / Erweiterte Mathematik: Analysis und Lineare Algebra](#)

Leistungspunkte
9 LP

Notenskala
Zehntelnoten

Turnus
Jedes Sommersemester

Dauer
1 Semester

Sprache
Deutsch

Level
3

Version
1

Pflichtbestandteile			
T-MATH-103347	Analysis 2 - Klausur	9 LP	Frey, Herzog, Hundertmark, Lamm, Plum, Reichel, Schnaubelt, Tolksdorf

Erfolgskontrolle(n)

Die Erfolgskontrolle erfolgt in Form einer schriftlichen Prüfungen von 120 Minuten Dauer.

Voraussetzungen

Keine

Qualifikationsziele

Die Studierenden können die Theorie der Stetigkeit und Differenzierbarkeit im vektorwertigen Fall beschreiben und daraus Eigenschaften von Funktionen herleiten. Die Studierenden sind in der Lage, die topologischen Grundbegriffe im Rahmen der normierten Vektorräume zu diskutieren und bei einfachen Beispielen zu verwenden. Sie können Kurvenintegrale berechnen und die zugrunde liegende Theorie erläutern. Sie können die grundlegenden Existenzaussagen zu gewöhnlichen Differentialgleichungen beschreiben und damit Anwendungsbeispiele lösen.

Inhalt

- Normierte Vektorräume, topologische Grundbegriffe, Fixpunktsatz von Banach
- Mehrdimensionale Differentiation, implizit definierte Funktionen, Extrema ohne/mit Nebenbedingungen
- Kurvenintegral, Wegunabhängigkeit
- Lineare gewöhnliche Differentialgleichungen, Trennung der Variablen, Satz von Picard und Lindelöf.

Zusammensetzung der Modulnote

Die Modulnote ist die Note der Prüfung.

Arbeitsaufwand

Gesamter Arbeitsaufwand: 270 Stunden

Präsenzzeit: 120 Stunden

- Lehrveranstaltung einschließlich studienbegleitender Modulprüfung

Selbststudium: 150 Stunden

- Vertiefung der Studieninhalte durch häusliche Nachbearbeitung der Vorlesungsinhalte
- Bearbeitung von Übungsaufgaben
- Vertiefung der Studieninhalte anhand geeigneter Literatur und Internetrecherche
- Vorbereitung auf die studienbegleitende Modulprüfung

M

5.3 Modul: Analysis 3 [M-MATH-101318]

Verantwortung: Prof. Dr. Wolfgang Reichel
Einrichtung: KIT-Fakultät für Mathematik
Bestandteil von: [Mathematik / Erweiterte Mathematik: Analysis und Lineare Algebra](#)

Leistungspunkte	Notenskala	Turnus	Dauer	Sprache	Level	Version
9 LP	Zehntelnoten	Jedes Wintersemester	1 Semester	Deutsch	3	1

Pflichtbestandteile			
T-MATH-102245	Analysis 3 - Klausur	9 LP	Frey, Herzog, Hundertmark, Lamm, Plum, Reichel, Schnaubelt, Tolksdorf

Erfolgskontrolle(n)

Die Modulprüfung erfolgt in Form einer schriftlichen Gesamtprüfung (120min).

Voraussetzungen

Keine

Qualifikationsziele

Absolventinnen und Absolventen können

- das Problem des Messens von Inhalten von Mengen beurteilen
- die Konstruktion des Lebesgueschen Masses, des Lebesgueschen Integrals und des Oberflächenintegrals reproduzieren und grundlegende Eigenschaften nennen
- Volumina von Körpern und mehrdimensionale Integrale berechnen
- Integralsätze erläutern und anwenden
- Aussagen zur Konvergenz von Fourierreihen treffen.

Inhalt

- Messbare Mengen, messbare Funktionen
- Lebesguesche Mass, Lebesguesches Integral
- Konvergenzsätze für Lebesgue Integrale
- Prinzip von Cavalieri, Satz von Fubini
- Transformationssatz
- Divergenzsatz (Gausscher Integralsatz)
- Satz von Stokes
- Fourierreihen

Zusammensetzung der Modulnote

Die Modulnote ist die Note der schriftlichen Prüfung.

Arbeitsaufwand

Gesamter Arbeitsaufwand: 270 Stunden

Präsenzzeit: 120 Stunden

- Lehrveranstaltung einschließlich studienbegleitender Modulprüfung

Selbststudium: 150 Stunden

- Vertiefung der Studieninhalte durch häusliche Nachbearbeitung des Vorlesungsinhaltes
- Bearbeitung von Übungsaufgaben
- Vertiefung der Studieninhalte anhand geeigneter Literatur und Internetrecherche
- Vorbereitung auf die studienbegleitende Modulprüfung

Empfehlungen

Folgende Module sollten bereits belegt worden sein:

Analysis 1 und 2

Lineare Algebra 1 und 2

M

5.4 Modul: Bachelorarbeit [M-PHYS-107535]**Verantwortung:** Prof. Dr. Thomas Bohlen**Einrichtung:** KIT-Fakultät für Physik
Universität gesamt**Bestandteil von:** Bachelorarbeit**Leistungspunkte**
12 LP**Notenskala**
Zehntelnoten**Turnus**
Jedes Semester**Dauer**
1 Semester**Sprache**
Deutsch**Level**
3**Version**
1

Pflichtbestandteile			
T-PHYS-114758	Bachelorarbeit	12 LP	Bohlen

Erfolgskontrolle(n)

Anfertigung einer Bachelorarbeit sowie erfolgreiches Präsentieren der Arbeit in einem Arbeitsgruppenseminar.

Voraussetzungen

- Der/die Studierende befindet sich in der Regel im 3. Studienjahr
- Modulprüfungen im Umfang von 100 LP aus folgenden Fächern wurden erfolgreich abgelegt:

1. Geophysik und Geowissenschaften
2. Experimentelle Physik
3. Theoretische Physik
4. Programmieren
5. Mathematik
6. Schwerpunktfach

Modellierte Voraussetzungen

Es müssen die folgenden Bedingungen erfüllt werden:

1. In den folgenden Bereichen müssen in Summe mindestens 100 Leistungspunkte erbracht worden sein:
 - Experimentelle Physik
 - Geophysik und Geowissenschaften
 - Mathematik
 - Programmieren
 - Schwerpunktfach: Erdmessung
 - Schwerpunktfach: Geoinformatik
 - Schwerpunktfach: Geowissenschaften
 - Schwerpunktfach: Ingenieur- und Hydrogeologie
 - Theoretische Physik

Qualifikationsziele

Studierende erörtern selbständig und in begrenzter Zeit unter Beratung eines erfahrenen Wissenschaftlers eine wissenschaftliche Problemstellung aus ihrem Studienfach. Sie wenden ihr fachliches Wissen an und sind in der Lage, wissenschaftliche Aspekte der Problemstellung sowie Analysen und ggf. identifizierte Lösungen sinnvoll in einer Bachelorarbeit darzustellen und zusammenzufassen. Dabei wenden die Studierenden die Richtlinien der guten wissenschaftlichen Praxis der Deutschen Forschungsgemeinschaft an.

Inhalt

Variabel, je nach Thema der Bachelorarbeit.

Arbeitsaufwand

360 h

M

5.5 Modul: Begleitstudium Wissenschaft, Technologie und Gesellschaft [M-FORUM-106753]

Verantwortung: Dr. Christine Mielke
Christine Myglas

Einrichtung: Zentrale Einrichtungen/Studium Generale. Forum Wissenschaft und Gesellschaft (FORUM)

Bestandteil von: [Zusatzleistungen](#)

Leistungspunkte	Notenskala	Turnus	Dauer	Sprache	Level	Version
16 LP	Zehntelnoten	Jedes Semester	3 Semester	Deutsch	3	1

Wahlinformationen

Die im Begleitstudium Wissenschaft, Technologie und Gesellschaft erworbenen Leistungen werden von den Studierenden selbstständig im Studienablaufplan verbucht. Im Campus-Management-System werden diese Leistungen durch das FORUM (ehemals ZAK) zunächst als „nicht zugeordnete Leistungen“ verbucht. Anleitungen zur Selbstverbuchung von Leistungen finden Sie in den FAQ unter <https://campus.studium.kit.edu/> sowie auf der Homepage des FORUM unter <https://www.forum.kit.edu/begleitstudium-wtg.php>. Prüfungstitel und Leistungspunkte der verbuchten Leistung überschreiben die Platzhalter-Angaben im Modul.

Sofern Sie Leistungen des FORUM für die Überfachlichen Qualifikationen und das Begleitstudium nutzen wollen, ordnen Sie diese unbedingt zuerst den Überfachlichen Qualifikationen zu und wenden sich für eine Verbuchung im Begleitstudium an das Sekretariat Lehre des FORUM (stg@forum.kit.edu).

Im Vertiefungsbereich können Leistungen in den drei Gegenstandsbereichen "Über Wissen und Wissenschaft", "Wissenschaft in der Gesellschaft" und "Wissenschaft in gesellschaftlichen Debatten" abgelegt werden. Es wird empfohlen, in der Vertiefungseinheit aus jedem der drei Gegenstandsbereiche Veranstaltungen zu absolvieren.

Für die Selbstverbuchung im Vertiefungsbereich ist zunächst eine freie Teilleistung zu wählen. Die Titel der Platzhalter haben dabei *keine* Auswirkung darauf, welche Leistungen des Begleitstudiums dort zugeordnet werden können!

Pflichtbestandteile			
T-FORUM-113578	Ringvorlesung Begleitstudium Wissenschaft, Technologie und Gesellschaft - Selbstverbuchung	2 LP	Mielke, Myglas
T-FORUM-113579	Grundlagenseminar Begleitstudium Wissenschaft, Technologie und Gesellschaft - Selbstverbuchung	2 LP	Mielke, Myglas
Vertiefungseinheit Begleitstudium Wissenschaft, Technologie und Gesellschaft (Wahl: mind. 12 LP)			
T-FORUM-113580	Wahlpflicht Vertiefung Begleitstudium Wissenschaft, Technologie und Gesellschaft / Über Wissen und Wissenschaft - Selbstverbuchung	3 LP	Mielke, Myglas
T-FORUM-113581	Wahlpflicht Vertiefung Begleitstudium Wissenschaft, Technologie und Gesellschaft / Wissenschaft in der Gesellschaft - Selbstverbuchung	3 LP	Mielke, Myglas
T-FORUM-113582	Wahlpflicht Vertiefung Begleitstudium Wissenschaft, Technologie und Gesellschaft / Wissenschaft in gesellschaftlichen Debatten - Selbstverbuchung	3 LP	Mielke, Myglas
Pflichtbestandteile			
T-FORUM-113587	Anmeldung zur Zertifikatsausstellung - Begleitstudium Wissenschaft, Technologie und Gesellschaft	0 LP	Mielke, Myglas

Erfolgskontrolle(n)

Die Erfolgskontrollen sind im Rahmen der jeweiligen Teilleistung erläutert.

Sie können bestehen aus:

- Protokollen
- Reflexionsberichten
- Referaten
- Präsentationen
- Ausarbeitung einer Projektarbeit
- einer individuellen Hausarbeit
- einer mündlichen Prüfung
- einer Klausur

Nach dem erfolgreichen Abschluss des Begleitstudiums erhalten die Absolvierenden ein benotetes Zeugnis und ein Zertifikat, die vom FORUM ausgestellt werden.

Voraussetzungen

Das Angebot ist studienbegleitend und muss nicht innerhalb eines definierten Zeitraums abgeschlossen werden. Für alle Erfolgskontrollen der Module des Begleitstudiums ist eine Immatrikulation erforderlich.

Die Teilnahme am Begleitstudium wird durch § 3 der Satzung geregelt. Die Anmeldung zum Begleitstudium erfolgt für KIT-Studierende durch Wahl dieses Moduls im Studierendenportal und Selbstverbuchung einer Leistung. Die Anmeldung zu Lehrveranstaltungen, Erfolgskontrollen und Prüfungen ist in § 8 der Satzung geregelt und ist in der Regel kurz vor Semesterbeginn möglich.

Vorlesungsverzeichnis, Modulbeschreibung (Modulhandbuch), Satzung (Studienordnung) und Leitfäden zum Erstellen der verschiedenen schriftlichen Leistungsanforderungen sind als Download auf der Homepage des FORUM unter

<https://www.forum.kit.edu/begleitstudium-wtg> zu finden.

Anmeldung und Prüfungsmodalitäten:**BITTE BEACHTEN SIE:**

Eine Anmeldung am FORUM, also zusätzlich über die Modulwahl im Studierendenportal, ermöglicht, dass Studierende aktuelle Informationen über Lehrveranstaltungen oder Studienmodalitäten erhalten. Außerdem sichert die Anmeldung am FORUM den Nachweis der erworbenen Leistungen. Da es momentan (Stand WS 24-25) noch nicht möglich ist, im Bachelorstudium erworbene Zusatzleistungen im Masterstudium elektronisch weiterzuführen, raten wir dringend dazu, die erbrachten Leistungen selbst durch Archivierung des Bachelor-Transcript of Records sowie durch die Anmeldung am FORUM digital zu sichern.

Für den Fall, dass kein Transcript of Records des Bachelorzeugnisses mehr vorliegt – können von uns nur die Leistungen angemeldeter Studierender zugeordnet und damit beim Ausstellen des Zeugnisses berücksichtigt werden.

Qualifikationsziele

Absolventinnen und Absolventen des Begleitstudiums Wissenschaft, Technologie und Gesellschaft weisen ein fundiertes Grundlagenwissen über das Verhältnis zwischen Wissenschaft, Öffentlichkeit, Wirtschaft und Politik auf und eignen sich praktische Fertigkeiten an, die sie auf den Umgang mit Medien, auf die Politikberatung oder das Forschungsmanagement vorbereiten sollen. Um Innovationen anzustoßen, gesellschaftliche Prozesse mitgestalten und in den Dialog mit Politik und Gesellschaft treten zu können, erhalten die Teilnehmenden Einblicke in disziplinäre sozial- und geisteswissenschaftliche Auseinandersetzungen mit dem Gegenstand Wissenschaft, Technologie und Gesellschaft und lernen, interdisziplinär zu denken. Ziel der Lehre im Begleitstudium ist es deshalb, dass Teilnehmende neben ihren fachspezifischen Kenntnissen auch erkenntnistheoretische, wirtschafts-, sozial-, kulturwissenschaftliche sowie psychologische Perspektiven auf wissenschaftliche Erkenntnis sowie ihre Verarbeitung in Wissenschaft, Wirtschaft, Politik und Öffentlichkeit erwerben. Sie können die Folgen ihres Handelns an der Schnittstelle zwischen Wissenschaft und Gesellschaft als Studierende, Forschende und spätere Entscheidungstragende ebenso wie als Individuum und Teil der Gesellschaft auf Basis ihrer disziplinären Fachausbildung und der fachübergreifenden Lehre im Begleitstudium einschätzen und abwägen.

Teilnehmende können die im Begleitstudium gewählten vertiefenden Inhalte in den Grundlagenkontext einordnen sowie die Inhalte der gewählten Lehrveranstaltungen selbständig und exemplarisch analysieren, bewerten und sich darüber in schriftlicher und mündlicher Form wissenschaftlich äußern. Absolventinnen und Absolventen können gesellschaftliche Themen- und Problemfelder analysieren und in einer gesellschaftlich verantwortungsvollen und nachhaltigen Perspektive kritisch reflektieren.

Inhalt

Das Begleitstudium Wissenschaft, Technologie und Gesellschaft kann ab dem 1. Fachsemester begonnen werden und ist zeitlich nicht eingeschränkt. Das breite Angebot an Lehrveranstaltungen des FORUM ermöglicht es, das Studium in der Regel innerhalb von drei Semestern abzuschließen. Das Begleitstudium umfasst 16 oder mehr Leistungspunkte (LP). Es besteht aus **zwei Einheiten: Grundlageneinheit (4 LP) und Vertiefungseinheit (12 LP)**.

Die **Grundlageneinheit** umfasst die Pflichtveranstaltungen „Ringvorlesung Wissenschaft in der Gesellschaft“ und ein Grundlagenseminar mit insgesamt 4 LP.

Die **Vertiefungseinheit** umfasst Lehrveranstaltungen im Umfang von 12 LP zu den geistes- und sozialwissenschaftlichen Gegenstandsbereichen „Über Wissen und Wissenschaft“, „Wissenschaft in der Gesellschaft“ sowie „Wissenschaft in gesellschaftlichen Debatten“. Die Zuordnungen von Lehrveranstaltungen zum Begleitstudium sind auf der Homepage <https://www.forum.kit.edu/wtg-aktuell> und im gedruckten Vorlesungsverzeichnis des FORUM zu finden.

Gegenstandsbereich 1: Über Wissen und Wissenschaft

Hier geht es um die Innenperspektive von Wissenschaft: Studierende beschäftigen sich mit der Entstehung von Wissen, mit der Unterscheidung von wissenschaftlichen und nicht-wissenschaftlichen Aussagen (z. B. Glaubenssätze, Pseudowissenschaftliche Aussagen, ideologische Aussagen), mit den Voraussetzungen, Zielen und Methoden der Wissensgenerierung. Dabei beleuchten Studierende zum Beispiel den Umgang Forschender mit den eigenen Vorurteilen im Erkenntnisprozess, analysieren die Struktur wissenschaftlicher Erklärungs- und Prognosemodelle in einzelnen Fachdisziplinen oder lernen die Mechanismen der wissenschaftlichen Qualitätssicherung kennen.

Nach dem Besuch der Lehrveranstaltungen im Bereich „Wissen und Wissenschaft“ sind Studierende in der Lage, Ideal und Wirklichkeit der gegenwärtigen Wissenschaft sachkundig zu reflektieren, zum Beispiel anhand der Fragen: Wie robust ist wissenschaftliches Wissen? Was können Vorhersagemodelle leisten, was können sie nicht leisten? Wie gut funktioniert die Qualitätssicherung in der Wissenschaft und wie kann sie verbessert werden? Welche Arten von Fragen kann Wissenschaft beantworten, welche Fragen kann sie nicht beantworten?

Gegenstandsbereich 2: Wissenschaft in der Gesellschaft

Hier geht es um Wechselwirkungen zwischen Wissenschaft und verschiedenen Gesellschaftsbereichen – zum Beispiel um die Frage, wie wissenschaftliches Wissen in gesellschaftliche Willensbildungsprozesse und wie gesellschaftliche Ansprüche in die wissenschaftliche Forschung einfließen. Studierende lernen die spezifischen Funktionslogiken unterschiedlicher Gesellschaftsbereiche kennen und lernen auf dieser Grundlage abzuschätzen, wo es zu Ziel- und Handlungskonflikten in Transferprozessen kommt – zum Beispiel zwischen der Wissenschaft und der Wirtschaft, der Wissenschaft und der Politik oder der Wissenschaft und dem Journalismus. Typische Fragen in diesem Gegenstandsbereich sind: Wie und unter welchen Bedingungen entsteht aus einer wissenschaftlichen Entdeckung eine Innovation? Wie läuft wissenschaftliche Politikberatung ab? Wie beeinflussen Wirtschaft und Politik die Wissenschaft und wann ist das problematisch? Nach welchen Kriterien greifen Journalisten wissenschaftliche Erkenntnisse in der Medienberichterstattung auf? Woher kommt Wissenschaftsfeindlichkeit und wie kann gesellschaftliches Vertrauen in Wissenschaft gestärkt werden?

Nach dem Besuch von Lehrveranstaltungen im Gegenstandsbereich „Wissenschaft in der Gesellschaft“ können Studierende die Handlungsziele und Handlungsrestriktionen von Akteuren in unterschiedlichen Gesellschaftsbereichen verstehen und einschätzen. Dies soll sie im Berufsleben in die Lage versetzen, die unterschiedlichen Perspektiven von Kommunikations- und Handlungspartnern in Transferprozessen einzunehmen und kompetent an verschiedenen gesellschaftlichen Schnittstellen zur Forschung zu agieren.

Gegenstandsbereich 3: Wissenschaft in gesellschaftlichen Debatten

Die Lehrveranstaltungen im Gegenstandsbereich geben Einblicke in aktuelle Debatten zu gesellschaftlichen Großthemen wie Nachhaltigkeit, Digitalisierung/Künstliche Intelligenz oder Geschlechtergerechtigkeit/soziale Gerechtigkeit/Bildungschancen. Öffentliche Debatten mit komplexen Herausforderungen verlaufen häufig polarisiert und begünstigen Vereinfachungen, Diffamierungen oder ideologisches Denken. Dies kann sachgerechte gesellschaftliche Lösungsfindungsprozesse erheblich erschweren und Menschen vom politischen Prozess sowie von der Wissenschaft entfremden. Auseinandersetzungen um eine nachhaltige Entwicklung sind hiervon in besonderer Weise betroffen, weil sie eine besondere Breite wissenschaftlichen und technologischen Wissens berühren – dies sowohl bei den Problemdiagnosen (z. B. Verlust der Biodiversität, Klimawandel, Ressourcenverbrauch) als auch bei der Entwicklung von Lösungsoptionen (z. B. Naturschutz, CCS, Kreislaufwirtschaft).

Durch den Besuch von Lehrveranstaltungen im Gegenstandsbereich „Wissenschaft in gesellschaftlichen Debatten“ sollen Studierende im Umgang mit Sachdebatten anwendungsorientiert geschult werden – im Austausch von Argumenten, im Umgang mit eigenen Vorurteilen, im Umgang mit widersprüchlichen Informationen usw. Sie erfahren, dass Sachdebatte häufig tiefer und differenzierter geführt werden können als das in Teilen der Öffentlichkeit häufig der Fall ist. Dies soll sie befähigen, sich auch im Berufsleben möglichst unabhängig von eigenen Vorurteilen und offen für differenzierte und faktenreiche Argumente sich mit konkreten Sachfragen zu beschäftigen.

Ergänzungsleistungen:

Es können auch weitere LP (Ergänzungsleistungen) im Umfang von höchstens 12 LP aus dem Begleitstudienangebot erworben werden (siehe Satzung Begleitstudium WTG § 7). § 4 und § 5 der Satzung bleiben davon unberührt. Diese Ergänzungsleistungen gehen nicht in die Festsetzung der Gesamtnote des Begleitstudiums ein. Auf Antrag der*des Teilnehmenden werden die Ergänzungsleistungen in das Zeugnis des Begleitstudiums aufgenommen und als solche gekennzeichnet. Ergänzungsleistungen werden mit den nach § 9 vorgesehenen Noten gelistet.

Zusammensetzung der Modulnote

Die Gesamtnote des Begleitstudiums errechnet sich als ein mit Leistungspunkten gewichteter Durchschnitt der Noten der Prüfungsleistungen, die in der Vertiefungseinheit erbracht wurden.

Anmerkungen

Klimawandel, Biodiversitätskrise und Antibiotikaresistenzen, Künstliche Intelligenz, Carbon Capture and Storage und Genschere – Wissenschaft und Technologie können zur Diagnose und Bewältigung zahlreicher gesellschaftlicher Probleme und globaler Herausforderungen beitragen. Inwieweit wissenschaftliche Ergebnisse in Politik und Gesellschaft Berücksichtigung finden, hängt von zahlreichen Faktoren ab, etwa vom Verständnis und Vertrauen der Menschen, von wahrgenommenen Chancen und Risiken von ethischen, sozialen oder juristischen Aspekten usw.

Damit Studierende sich als Entscheidungstragende von morgen mit ihren Sachkenntnissen konstruktiv an der Lösung gesellschaftlicher und globaler Herausforderungen beteiligen können, möchten wir sie befähigen, an den Schnittstellen zwischen Wissenschaft, Wirtschaft und Politik kompetent und reflektiert zu navigieren.

Dazu erwerben sie im Begleitstudium Grundwissen über die Wechselwirkungen zwischen Wissenschaft, Technologie und Gesellschaft.

Sie lernen

- wie verlässliches wissenschaftliches Wissen entstehen kann,
 - wie gesellschaftliche Erwartungen und Ansprüche wissenschaftliche Forschung beeinflussen
- und
- wie wissenschaftliches Wissen gesellschaftlich aufgegriffen, diskutiert und verwertet wird.

Zu diesen Fragestellungen integriert das Begleitstudium grundlegende Erkenntnisse aus der Psychologie, der Philosophie, Wirtschafts-, Sozial- und Kulturwissenschaft.

Nach dem Abschluss des Begleitstudiums können die Studierenden die Inhalte ihres Fachstudiums in einen weiteren gesellschaftlichen Kontext einordnen. Dies bildet die Grundlage dafür, dass sie als Entscheidungsträger von morgen kompetent und reflektiert an den Schnittstellen zwischen Wissenschaft und verschiedenen Gesellschaftsbereichen – wie der Politik, der Wirtschaft oder dem Journalismus – navigieren und sich versiert etwa in Innovationsprozesse, öffentliche Debatten oder die politische Entscheidungsfindung einbringen.

Arbeitsaufwand

Der Arbeitsaufwand setzt sich aus der Stundenanzahl von Grundlagen- und Vertiefungseinheit zusammen:

- Grundlageneinheit ca. 120 h
- Vertiefungseinheit ca. 360 h
- > Summe: ca. 480 h

In Form von Ergänzungsleistungen können bis zu ca. 360 h Arbeitsaufwand hinzukommen.

Empfehlungen

Es wird empfohlen, das Begleitstudium in drei oder mehr Semestern zu absolvieren und mit der Ringvorlesung des Begleitstudiums Wissenschaft, Technologie und Gesellschaft im Sommersemester zu beginnen. Alternativ kann im Wintersemester mit dem Besuch des Grundlagenseminars begonnen werden und anschließend im Sommersemester die Ringvorlesung besucht werden. Parallel können bereits Veranstaltungen aus der Vertiefungseinheit absolviert werden.

Es wird zudem empfohlen, in der Vertiefungseinheit aus jedem der drei Gegenstandsbereiche Veranstaltungen zu absolvieren.

Lehr- und Lernformen

- Vorlesungen
- Seminare/Projektseminare
- Workshops

M

5.6 Modul: Berufspraktikum [M-PHYS-101620]

Verantwortung: Dr. Thomas Hertweck
Einrichtung: KIT-Fakultät für Physik
Bestandteil von: [Berufspraktikum](#)

Leistungspunkte	Notenskala	Turnus	Dauer	Sprache	Level	Version
8 LP	best./ nicht best.	Jedes Semester	1 Semester	Deutsch	3	1

Pflichtbestandteile			
T-PHYS-103092	Berufspraktikum	8 LP	Hertweck

Erfolgskontrolle(n)

Anfertigung eines Berichts zum Berufspraktikum (Erfolgskontrolle anderer Art). Diese kann jederzeit wiederholt werden.

Voraussetzungen

keine

Qualifikationsziele

Studierende lernen, in Eigenverantwortung mit Firmen zu kommunizieren und ein Praktikum zu organisieren. Sie wenden ihr bisheriges fachliches Wissen praktisch an und vertiefen es oder erlernen ggf. neue wissenschaftliche Kenntnisse. Sie erhalten einen Einblick in und verstehen eine der möglichen beruflichen Tätigkeiten, die für Geophysikerinnen und Geophysiker später in Frage kommen.

Inhalt

Variabel, je nach Praktikum.

Zusammensetzung der Modulnote

Das Modul Berufspraktikum ist unbenotet.

Anmerkungen

Ansprechpartner für das Berufspraktikum (Organisation, Durchführung, Praktikumsbericht, Bestätigung des Praktikumsberichts) ist Dr. Hertweck. Bitte informieren Sie ihn rechtzeitig vor Antritt des Berufspraktikums per E-Mail über den Ort, die Institution und den geplanten Zeitraum ihres Praktikums sowie, falls bekannt, über Ihren Betreuer vor Ort.

Es gibt zahlreiche Unternehmen und Institutionen im In- und Ausland, die Praktikumsplätze anbieten oder Initiativbewerbungen akzeptieren. Beachten Sie bitte, dass es gerade bei großen Firmen oder internationalen Austauschprogrammen strikte Bewerbungsfristen geben kann. Informieren Sie sich daher bitte rechtzeitig über Termine zu Ihrem Wunschpraktikumsplatz.

Weitere Informationen zum Berufspraktikum allgemein, zu möglichen Praktikumsplätzen sowie Details zum Anfertigen des Praktikumsberichts finden Sie in Ilias

<https://ilias.studium.kit.edu/ilias.php?ref_id=1342668&cmdClass=ilrepositorygui&cmdNode=uk&baseClass=ilrepositorygui>.

Arbeitsaufwand

Der zeitliche Umfang des Praktikums beträgt 8 LP. Mit 30 Stunden pro LP ergeben sich damit 240 Stunden für das Organisieren, Bewerben und Durchführen des Praktikums, sowie für Nacharbeiten und das Anfertigen des Praktikumsberichts. Das eigentliche Praktikum selbst hat eine Mindestdauer von vier Wochen (Vollzeit), kann jedoch ggf. auch länger ausfallen.

Empfehlungen

Es wird empfohlen das Berufspraktikum zwischen dem vierten und fünften oder zwischen dem fünften und sechsten Fachsemester zu absolvieren, andere Zeiträume sind jedoch auch möglich. Aufgrund der Länge des Praktikums erfolgt die Durchführung normalerweise in der vorlesungsfreien Zeit. Es gilt, sich rechtzeitig nach einem Praktikumsplatz umzuschauen, insbesondere wenn ein Praktikum im Ausland oder bei größeren Institutionen ggf. mit Bewerbungsverfahren stattfinden soll.

Lehr- und Lernformen

Berufspraktikum: 8 LP, Pflicht.

M

5.7 Modul: Das geowissenschaftliche Gemeinschaftsobservatorium bei Schiltach [M-PHYS-101870]

Verantwortung: Dr. Thomas Forbriger
Einrichtung: KIT-Fakultät für Physik
Bestandteil von: [Wahlpflichtbereich \(Wahlpflichtbereich unbenotet\)](#)

Leistungspunkte	Notenskala	Turnus	Dauer	Sprache	Level	Version
1 LP	best./nicht best.	Unregelmäßig	1 Semester	Deutsch/Englisch	3	1

Pflichtbestandteile			
T-PHYS-103569	Das geowissenschaftliche Gemeinschaftsobservatorium bei Schiltach, Studienleistung	1 LP	Forbriger

Erfolgskontrolle(n)

Studienleistung: Schriftliche Anfertigung eines Reflexionsberichts oder Beantworten von Leitfragen zu drei ausgewählten wissenschaftlichen Publikationen

Voraussetzungen

keine

Qualifikationsziele

Die Studierenden kennen die Aufgaben des Geowissenschaftlichen Gemeinschaftsobservatoriums (BFO), wissen, welche Messgeräte es am BFO gibt und für welche Fragestellung sie verwendet werden. Sie kennen die grundlegenden physikalischen Prinzipien, den Aufbau der Messgeräte. Die Studierenden wissen um die Probleme, die bei der Installation und beim Betrieb dieser Geräte im Gelände auftreten können und können diese beschreiben. Sie verfügen über einfache Kenntnisse der Dateninterpretation von Messdaten, die im BFO aufgezeichnet wurden.

Die Studierenden kennen aktuelle Forschungsergebnisse, die mit Daten des BFO gewonnen wurden und können diese diskutieren. Sie kennen aktuelle und zukünftige Projekte unter Mitarbeit des BFO und können diese einordnen.

Die Studierenden können das neue Wissen schriftlich zusammenfassen, dabei reflektieren und einordnen.

Inhalt

- Aufgaben des Geowissenschaftlichen Gemeinschaftsobservatoriums (BFO)
- Messgeräte am BFO
- Datengewinnung am BFO
- Aktuelle Forschungsthemen, bei denen BFO-Daten Verwendung finden
- Aktuelle und zukünftige Forschungsprojekte am BFO

Zusammensetzung der Modulnote

Die Studienleistung ist unbenotet.

Arbeitsaufwand

30 h Arbeitsaufwand teilen sich auf in

- Vorbereitung/ Vorlesungen am KIT: 5 h
- In-Situ-Abschnitt am BFO: 10 h
- Nachbereitung, schriftliche Anfertigung eines Reflexionsberichts oder Beantworten von Leitfragen zu drei ausgewählten wissenschaftlichen Publikationen: 15 h

Lehr- und Lernformen

In-Situ-Lehrveranstaltung:

Inhaltliche Vorbereitung am KIT, In-Situ-Abschnitt: ganztägiger Besuch des BFO

Literatur

Wird in der Vorlesung bekanntgegeben.

M

5.8 Modul: Einführung in die Hydrogeologie [M-BGU-100594]

Verantwortung: Prof. Dr. Nico Goldscheider
Einrichtung: KIT-Fakultät für Bauingenieur-, Geo- und Umweltwissenschaften
Bestandteil von: **Schwerpunktfach: Ingenieur- und Hydrogeologie**

Leistungspunkte	Notenskala	Turnus	Dauer	Sprache	Level	Version
5 LP	Zehntelnoten	Jedes Wintersemester	1 Semester	Deutsch	3	1

Pflichtbestandteile			
T-BGU-101499	Einführung in die Hydrogeologie	5 LP	Goldscheider

Erfolgskontrolle(n)

Die Erfolgskontrolle in diesem Modul erfolgt gemäß § 4 Abs. 2 SPO B.Sc. Angewandte Geowissenschaften in Form einer schriftlichen Prüfung (90 Minuten).

Bei Import in andere Studiengänge erfolgt die Erfolgskontrolle gemäß § 4 Abs. 2 gemäß der jeweilig einschlägigen Prüfungsordnung.

Voraussetzungen

Keine

Qualifikationsziele

- Die Studierenden haben ein Grundverständnis der Hydrologie und Hydrogeologie sowie der hydraulischen Prozesse im Untergrund.
- Sie haben quantitatives Verständnis einfacher hydrochemischer Prozesse.
- Sie sammeln praktische Erfahrungen durch Übungen und Anwendungsbeispiele.

Inhalt

- Wasserkreislauf: Beschreibung der Teilvorgänge Niederschlag, Verdunstung, ober- und unterirdischer Abfluss, Prozesscharakteristik, Messtechnik und Berechnungsverfahren, regionale und zeitliche Variation, Übungsaufgaben zu Berechnungsverfahren
- Grundlagen der Hydrochemie
- Wasser in der ungesättigten Zone
- Grundlagen der Wasserbewegung im Untergrund, Grundwasserhydraulik
- Hydrogeologische Karten: Erstellung und Interpretation
- Auswertung von Pumpversuchen nach Dupuit-Thiem
- Grundwassernutzung: Erkundung von Grundwasservorkommen, Erschließung von Grundwasser und Grundwasserschutz, Grundwasserqualität

Zusammensetzung der Modulnote

Die Modulnote ist die Note der schriftlichen Prüfung.

Arbeitsaufwand

Anwesenheit 60h, Eigenstudium 90h

Literatur

Bernward Hölting, Wilhelm Georg Coldewey (2005): Hydrogeologie : Einführung in die allgemeine und angewandte Hydrogeologie ; 69 Tabellen / . - 6., überarb. und erw. Aufl.; Elsevier, Spektrum Akad. Verl., 326 S.

H.-R. Langguth, R. Voigt (2004): Hydrogeologische Methoden / . - 2., überarb. und erw. Aufl.; Springer, . - XIV, 1005 S.

Georg Matthess und Károly Ubell (2003) Lehrbuch der Hydrogeologie : Allgemeine Hydrogeologie – Grundwasserhaushalt; 2., überarb. u. erw. Aufl. Borntraeger, 2003. - XII, 575 S.

M

5.9 Modul: Einführung in die Ingenieurgeologie [M-BGU-100595]

Verantwortung: Prof. Dr. Philipp Blum
Einrichtung: KIT-Fakultät für Bauingenieur-, Geo- und Umweltwissenschaften
Bestandteil von: **Schwerpunktfach: Ingenieur- und Hydrogeologie**

Leistungspunkte	Notenskala	Turnus	Dauer	Sprache	Level	Version
5 LP	Zehntelnoten	Jedes Wintersemester	1 Semester	Deutsch	3	1

Pflichtbestandteile			
T-BGU-101500	Einführung in die Ingenieurgeologie	5 LP	Blum

Erfolgskontrolle(n)

Die Erfolgskontrolle erfolgt in diesem Modul gemäß § 4 Abs. 2 der SPO B.Sc. Angewandte Geowissenschaften in Form einer schriftlichen Prüfung (60 Minuten), die Prüfung kann gemäß § 6a Elemente mit Antwort-Wahl-Verfahren (Multiple Choice) enthalten).

Bei Import in andere Studiengänge erfolgt die Erfolgskontrolle gemäß den Paragraphen § 4 Abs. 2 und § 6a der jeweilig einschlägigen Prüfungsordnung entsprechend der oben genannten Angaben.

Voraussetzungen

Keine

Qualifikationsziele

- Die Studierenden haben grundlegender Kenntnisse der Ingenieurgeologie.
- Sie sammeln praktische Erfahrungen durch Anwendungsbeispiele.

Inhalt

Überblick in der Ingenieurgeologie, Spannungen im Untergrund, Materialeigenschaften von Boden und Fels, boden- und felsmechanische Kennwerte und Untersuchungen, strukturgeologische Methoden in der Ingenieurgeologie, Baugrund, Wasserhaltungen, Tunnelbau, Talsperren und Massenbewegungen.

Zusammensetzung der Modulnote

Die Modulnote ist die Note der schriftlichen Prüfung

Arbeitsaufwand

Einführung in die Ingenieurgeologie, 5LP: 60h Präsenzzeit, 90h Selbststudium incl. Prüfung

Literatur

Prinz, H., Strauss, R. (2011): Ingenieurgeologie. Spektrum Akademischer Verlag Heidelberg.

M

5.10 Modul: Einführung in die Kontinuumsmechanik (bauIBFW2-EKM) [M-BGU-101060]

Verantwortung: Prof. Dr.-Ing. Thomas Seelig
Einrichtung: KIT-Fakultät für Bauingenieur-, Geo- und Umweltwissenschaften
Bestandteil von: [Theoretische Physik](#)

Leistungspunkte
3 LP

Notenskala
Zehntelnoten

Turnus
Jedes Sommersemester

Dauer
1 Semester

Sprache
Deutsch

Level
3

Version
2

Pflichtbestandteile			
T-BGU-101780	Einführung in die Kontinuumsmechanik (benotet)	3 LP	Seelig

Erfolgskontrolle(n)

- Teilleistung T-BGU-101780 mit mündlicher Prüfung nach § 4 Abs. 2 Nr. 2
 Einzelheiten zur Erfolgskontrolle siehe bei der Teilleistung.

Voraussetzungen

keine

Qualifikationsziele

Unter Verwendung der Grundlagen zur Analyse mehrachsiger Belastungs- und Verformungszustände in elastischen Festkörpern können die Studierenden technische Fragestellungen als Randwertaufgaben formulieren sowie deren Lösungen ingenieurmäßig interpretieren – beispielsweise in Bezug auf Lasteinleitungsfragen oder Spannungskonzentrationen. Sie können dafür neben analytischen Lösungsmethoden für ebene Probleme insbesondere Variations- und Energiemethoden verwenden, die die Grundlagen numerischer Berechnungsverfahren wie der Finite-Elemente-Methode bilden.

Inhalt

- Vektor- und Tensorrechnung, Indexnotation
- Spannungen und Gleichgewicht
- Verschiebungen und Verzerrungen
- linear-elastisches Stoffgesetz
- Randwertaufgaben der Elastizitätstheorie
- ebene Probleme
- Airy'sche Spannungsfunktion
- lokale Spannungskonzentrationen
- Arbeits- und Energieprinzipien der Elastizitätstheorie
- Näherungsmethoden

Zusammensetzung der Modulnote

Modulnote ist Note der Prüfung

Anmerkungen

keine

Arbeitsaufwand

Präsenzzeit (1 SWS = 1 Std. x 15 Wo.):

- Vorlesung: 30 Std.

Selbststudium:

- Vor- und Nachbereitung Vorlesungen: 30 Std.
- Prüfungsvorbereitung: 30 Std.

Summe: 90 Std.

Empfehlungen

keine

Literatur

- Gross, D., Hauger, W., Wriggers, P.: Technische Mechanik IV. Springer, 2007
Fung, Y.C.: A First Course in Continuum Mechanics. Rentice Hall, 1969
Lai, M., Krempl, E., Rubin, D.: Introduction to Continuum Mechanics. Elsevier, 2010
Reddy, J.N.: An Introduction to Continuum Mechanics - with Applications. Cambridge, 2008
Prager, W.: Einführung in die Kontinuumsmechanik. Birkhäuser, 1961
Becker, W., Gross, D.: Mechanik elastischer Körper und Strukturen. Springer, 2002
Seelig, Th.: Einführung in die Kontinuumsmechanik. Skript zur Vorlesung
Chou, P.C., Pagano, N.J.: Elasticity. Van Nostrand, 1967

M

5.11 Modul: Einführung in GIS für Studierende natur-, ingenieur- und geowissenschaftlicher Fachrichtungen (GEOD-GIS) [M-BGU-101846]

Verantwortung: Dr.-Ing. Sven Wursthorn
Einrichtung: KIT-Fakultät für Bauingenieur-, Geo- und Umweltwissenschaften
Bestandteil von: **Schwerpunktfach: Geoinformatik**

Leistungspunkte	Notenskala	Turnus	Dauer	Sprache	Level	Version
5 LP	Zehntelnoten	Jedes Wintersemester	1 Semester	Deutsch	3	5

Pflichtbestandteile			
T-BGU-103541	Einführung in GIS für Studierende natur-, ingenieur- und geowissenschaftlicher Fachrichtungen, Vorleistung <i>Diese Teilleistung fließt an dieser Stelle nicht in die Notenberechnung des Moduls ein.</i>	2 LP	Wursthorn
T-BGU-101681	Einführung in GIS für Studierende natur-, ingenieur- und geowissenschaftlicher Fachrichtungen	3 LP	Wursthorn

Erfolgskontrolle(n)

- Teilleistung T-BGU-103541 mit unbenoteter Studienleistung nach § 4 Abs. 3 als Prüfungsvorleistung
 - Teilleistung T-BGU-101681 mit schriftlicher Prüfung nach § 4 Abs. 2 Nr. 1
- Einzelheiten zu den Erfolgskontrollen siehe bei der jeweiligen Teilleistung

Voraussetzungen

keine

Qualifikationsziele

Die Studierenden sind mit der Erfassung, Analyse und Präsentation von Daten mit Raumbezug vertraut. Darüber hinaus kennen sie die unterschiedlichen Aspekte deren geometrischer und topologischer Modellierung und beherrschen die Sachdatenverwaltung.

Die Studierenden verstehen ferner die grundlegenden Prinzipien eines Geoinformationssystems und sind mit der Definition des Raumbezuges vertraut. Sie sind in der Lage einfache projektbezogene Fragestellungen selbständig zu bearbeiten.

Inhalt

Bezugs- und Koordinatensysteme sowie deren Transformation (z. B. UTM, Gauß-Krüger); Grundlagen der Informatik (z.B. Datenbanken und SQL); Geodatenmodellierung und Erfassung (z. B. GNSS); Normierung und Standardisierung in GIS (z.B. ISO, OGC, WFS, WMS); Einfache Algorithmen (z. B. „Point in Polygon“)
 Software: Vornehmlich QGIS, ArcGIS, Web-GIS u. a.

Zusammensetzung der Modulnote

Die Modulnote entspricht der Note der Prüfung T-BGU-101681 Einführung in GIS für Studierende natur-, ingenieur- und geowissenschaftlicher Fachrichtungen

Arbeitsaufwand

Gesamtaufwand: 180 h

Präsenzzeit:

- Vorlesung 30 h

Selbststudium:

- Bearbeitung der Übungsaufgaben: 60 h
- Vor-/Nachbereitung: 45 h
- Prüfungsvorbereitung: 45 h

Literatur

- Bartelme, N. (2005): Geoinformatik. Modelle, Strukturen, Funktionen, Springer Verlag, Berlin.
- Bill, R. (2016): Grundlagen der Informationssysteme, Wichmann.
- Braun, G. (Hrsg.) (2001): GIS und Kartographie im Umweltbereich, Wichmann, Heidelberg.
- Burrough, P. and McDonnell, R. A. (2015): Principles of Geographical Information Systems, Oxford.

M

5.12 Modul: Erfolgskontrollen [M-PHYS-101989]

Einrichtung: KIT-Fakultät für Physik

Bestandteil von: Mastervorzug

Leistungspunkte
30 LP

Notenskala
best./nicht best.

Turnus
Jedes Semester

Dauer
4 Semester

Sprache
Deutsch

Level
4

Version
3

Mastervorzugsleistungen (Wahl: max. 30 LP)			
T-PHYS-102332	Inversion und Tomographie, Vorleistung	0 LP	Ritter
T-PHYS-111334	Physical Methods in Volcano Seismology	6 LP	Bohlen
T-PHYS-102325	Physik seismischer Messinstrumente, Vorleistung	0 LP	Forbriger
T-PHYS-108636	Seismic Modelling, Prerequisite	0 LP	Bohlen
T-PHYS-109266	Seismics, Prerequisite	0 LP	Bohlen
T-PHYS-109267	Seismology, Prerequisite	0 LP	Rietbrock
T-PHYS-102330	Theorie seismischer Wellen, Vorleistung	0 LP	Bohlen
T-PHYS-104084	Platzhalter Mastervorzug 1	2 LP	
T-PHYS-104095	Platzhalter Mastervorzug 11	2 LP	

Voraussetzungen

Keine

M

5.13 Modul: Fernerkundungsverfahren (GEOD-Fernverf) [M-BGU-101848]**Verantwortung:** Dr.-Ing. Uwe Weidner**Einrichtung:** KIT-Fakultät für Bauingenieur-, Geo- und Umweltwissenschaften**Bestandteil von:** **Schwerpunktfach: Geoinformatik****Leistungspunkte**
4 LP**Notenskala**
Zehntelnoten**Turnus**
Jedes Sommersemester**Dauer**
1 Semester**Sprache**
Deutsch**Level**
3**Version**
1

Pflichtbestandteile			
T-BGU-101638	Fernerkundungsverfahren, Vorleistung <i>Diese Teilleistung fließt an dieser Stelle nicht in die Notenberechnung des Moduls ein.</i>	1 LP	Weidner
T-BGU-103542	Fernerkundungsverfahren	3 LP	Weidner

Voraussetzungen

keine

M

5.14 Modul: Figur und Schwerefeld der Erde [M-BGU-101796]

Verantwortung: Prof. Dr.-Ing. Hansjörg Kutterer
Einrichtung: KIT-Fakultät für Bauingenieur-, Geo- und Umweltwissenschaften
Bestandteil von: **Schwerpunktfach: Erdmessung**

Leistungspunkte
5 LP

Notenskala
Zehntelnoten

Turnus
Jedes Sommersemester

Dauer
1 Semester

Sprache
Deutsch

Level
3

Version
2

Pflichtbestandteile			
T-BGU-101643	Figur und Schwerefeld der Erde, Vorleistung <i>Diese Teilleistung fließt an dieser Stelle nicht in die Notenberechnung des Moduls ein.</i>	2 LP	Grombein, Kutterer, Seitz
T-BGU-103460	Figur und Schwerefeld der Erde	3 LP	Heck

Erfolgskontrolle(n)

Die Erfolgskontrolle umfasst:

- T-BGU-101643 - Figur und Schwerefeld der Erde, Vorleistung
- T-BGU-103460 - Figur und Schwerefeld der Erde

Voraussetzungen

keine

Qualifikationsziele

Die Studierenden können die Theorien von Stokes, Vening Meinesz und Molodenskii beschreiben und die damit verbundenen Höhendefinitionen erläutern. Die Studierenden können das Funktionsprinzip eines LCR-Gravimeters erläutern und selbstständig Messungen durchführen, auswerten und interpretieren.

Inhalt

- Vorlesung: Theorie des Schwerefeldes (Schwerepotential, Niveaulächen, Geoid, Kugelfunktionsentwicklung). Normalschwerefeld als Bezugssystem. Gravimetrische Geoid- und Quasigeoidbestimmung (Stokes, Vening Meinesz, Molodenskii). Höhensysteme (ellipsoidische Höhe, geopotentielle Kote, dynamische/orthometrische Höhe, Normalhöhe). Gravimetrie (absolute/relative Schweremessung, Schwerenetze, Erdgezeiten).
- Übung: Globale Geopotentialmodelle. Harmonische Analyse und Synthese. Schwerereduktionen. Vergleich von Höhensystemen. Durchführung von Gravimetermessungen.

Zusammensetzung der Modulnote

Modulnote ist identisch mit der Note der Prüfungsleistung T-BGU-103460 - Figur und Schwerefeld der Erde

Anmerkungen

keine

Arbeitsaufwand

Gesamter Arbeitsaufwand: 150 Stunden

Präsenzzeit: 45 Stunden

- Lehrveranstaltungen einschließlich studienbegleitender Modulprüfung

Selbststudium: 105 Stunden

- Vertiefung der Studieninhalte durch häusliche Nachbearbeitung des Vorlesungsinhaltes
- Bearbeitung von Übungsaufgaben (Pflicht) sowie Vorbereitung und Ausarbeitung der praktischen Gravimetrie-Messungen
- Vertiefung der Studieninhalte anhand geeigneter Literatur und Internetrecherche
- Vorbereitung auf die studienbegleitende Modulprüfung

Empfehlungen

Vorkenntnisse aus den Bereichen Höhere Mathematik I, II, Ausgleichsrechnung und Statistik, Geodätische Referenzsysteme II werden empfohlen.

Literatur

- Heck, B.; Seitz, K. (2016): Molodenski - quo vadis? In: Rummel, R. (Hrsg.): Handbuch der Geodäsie, Band "Erdmessung und Satellitengeodäsie", ISBN: 978-3-662-46900-2, Springer, Berlin, Heidelberg Springer Reference Naturwissenschaften, DOI:10.1007/978-3-662-46900-2_14-1.
- Hofmann-Wellenhof, B.; Moritz, H.: Physical Geodesy. 2nd corr. ed. Springer, Wien, 2006
- Rummel, R. (Hrsg.): Erdmessung und Satellitengeodäsie. Springer Spektrum, Berlin, 2017
- Torge, W.: Geodäsie. de Gruyter, Berlin, 2. Aufl. 2002
- Torge, W.; Müller, J.: Geodesy. de Gruyter, Berlin, 4th ed. 2012
- Torge, W.: Gravimetry. de Gruyter, Berlin 1989

M

5.15 Modul: Geländemethoden II [M-BGU-101994]

Verantwortung: apl. Prof. Dr. Agnes Kontny
Einrichtung: KIT-Fakultät für Bauingenieur-, Geo- und Umweltwissenschaften
Bestandteil von: **Schwerpunktfach: Ingenieur- und Hydrogeologie**

Leistungspunkte
2 LP

Notenskala
best./nicht best.

Turnus
Jedes Sommersemester

Dauer
1 Semester

Sprache
Deutsch

Level
3

Version
1

Pflichtbestandteile			
T-BGU-101021	Geländemethoden II	2 LP	Goldscheider

Erfolgskontrolle(n)

Erfolgskontrolle in Form einer Studienleistung gemäß §4 Abs. 3 der SPO Bachelor Angewandte Geowissenschaften.

Voraussetzungen

Keine

Qualifikationsziele

- Die Studierenden beherrschen einfache hydrogeologische Feldmethoden

Inhalt

Messung von Quellschüttungen und Abflüssen, Erkennen und Verstehen hydrogeologischer Phänomene im Gelände, Hydrochemie (Vor-Ort-Methoden, Probenahme und einfache Analytik)

M

5.16 Modul: Geodätische Raumverfahren und Positionsbestimmung mit GNSS [M-BGU-105986]

Verantwortung: Prof. Dr.-Ing. Hansjörg Kutterer
Dr.-Ing. Michael Mayer

Einrichtung: KIT-Fakultät für Bauingenieur-, Geo- und Umweltwissenschaften

Bestandteil von: **Schwerpunktfach: Erdmessung**

Leistungspunkte
7 LP

Notenskala
Zehntelnoten

Turnus
Jedes Sommersemester

Dauer
2 Semester

Sprache
Deutsch

Level
3

Version
3

Pflichtbestandteile			
T-BGU-101649	Positionsbestimmung mit GNSS, Vorleistung <i>Diese Teilleistung fließt an dieser Stelle nicht in die Notenberechnung des Moduls ein.</i>	1 LP	Mayer
T-BGU-111169	Geodätische Raumverfahren, Vorleistung <i>Diese Teilleistung fließt an dieser Stelle nicht in die Notenberechnung des Moduls ein.</i>	1 LP	Kutterer, Mayer, Seitz
T-BGU-112149	Geodätische Raumverfahren und Positionsbestimmung mit GNSS	5 LP	Kutterer, Mayer

Erfolgskontrolle(n)

Einzelheiten zu den zu erbringenden Erfolgskontrollen siehe Angaben bei den einzelnen Teilleistungen

- T-BGU-101649 - Positionsbestimmung mit GNSS, Vorleistung
- T-BGU-111169 - Geodätische Raumverfahren, Vorleistung
- T-BGU-112149 - Geodätische Raumverfahren und Positionsbestimmung mit GNSS (Prüfung)

Voraussetzungen

M-BGU-101795 - Satellitengeodäsie und Positionsbestimmung mit GNSS darf nicht begonnen sein.

Qualifikationsziele

Die Studierenden diskutieren die Grundlagen der GNSS-basierten Positionsbestimmung (GNSS-Segmente, Referenzsysteme und -rahmen). Die Studierenden erklären die Grundzüge der phasen- und codebasierten Positionsbestimmung mit GNSS. Sie können unterschiedliche GNSS-Anwendungen und Auswerteszenarien erläutern und hinsichtlich der erreichbaren Genauigkeit diskutieren. Die Studierenden planen GNSS-Messungen zielführend. Den praktischen Umgang mit handheld und präzisen geodätischen GNSS-Geräten haben sie erprobt und führen GNSS-Beobachtungen (Fokus: RTK) selbstständig durch. Sie beurteilen die erzielten Ergebnisse. Die Studierenden klassifizieren limitierende Einflussfaktoren. Darüber hinaus erschließen sich die Studierenden angeleitet, aufbauend auf vorhandene GNSS-Kompetenzen neue Themenbereiche und präsentieren sie vor KommilitonInnen.

Die Studierenden können die Funktionsweise und die Anwendung geodätischer Raumverfahren (z.B. Satellitenmethoden, VLBI) erklären. Aktuelle Satellitenmissionen können sie benennen und hinsichtlich der jeweiligen zentralen Zielsetzung beschreiben. Sie verdeutlichen die Bedeutung und das Potenzial der geodätischen Raumverfahren für geodätische und geowissenschaftliche Fragestellungen.

Inhalt

Positionsbestimmung mit GNSS

Vorlesung:

Grundzüge der Satellitenbewegung. Referenzsysteme und -rahmen. Grundkonzepte der Positionsbestimmung mit GNSS-Satelliten. Aufbau und Funktionsweise von globalen GNSS (GPS, GLONASS, Galileo, Beidou) und regionalen Systemen bzw. Erweiterungen. Fehlerquellen und Handling, Mess- und Auswertekonzepte. Auswertesoftware. GNSS-Referenznetze und Daten.

Übung:

Positionsbestimmung mobiler Endgeräte. Planung von GNSS-Messungen (z.B. Analyse von Planungsparametern). Handhabung geodätischer GNSS-Geräte, Durchführung, Auswertung und Analyse von (N)RTK- und statischen Messungen.

Satellitengeodäsie

Vorlesung: Himmelsmechanische Grundlagen (Keplerbewegung, Keplerelemente, Störkräfte und Bahnstörungen). Überblick über die Beobachtungsverfahren (atmosphärische Störeinflüsse, GNSS, Laserentfernungsmessungen zu Satelliten und zum Mond (SLR, LLR), Interferometrie auf langen Basen (VLBI), Satellitenaltimetrie, Mikrowellensysteme, Schwerefeldmissionen), Methodik der Auswertung. Spezielle Satellitenmissionen. Überblick über die Nutzung in Geodäsie, Geowissenschaften, Ozeanographie und Meteorologie.

Übung: Anwendungen des Keplerproblems (Ground Track, Sky Plot, Sichtbarkeit von Satelliten). Spezielle Satellitenbahnen. Satellitenposition aus Ephemeriden. Bahnstörungen.

Zusammensetzung der Modulnote

Modulnote ist identisch mit der Note der Prüfungsleistung T-BGU-112149:Geodätische Raumverfahren und Positionsbestimmung mit GNSS

Anmerkungen

Praktische Übungen in Kleingruppen

Arbeitsaufwand

Gesamter Arbeitsaufwand: 210 Stunden

Positionsbestimmung mit GNSS

- Präsenzzeit: 30 Stunden
 - Lehrveranstaltung einschließlich studienbegleitender Modulprüfung
- Selbststudium: 60 Stunden
 - Vertiefung der Studieninhalte durch häusliche Nachbearbeitung des Vorlesungsinhaltes
 - Bearbeitung von Übungsaufgaben (Pflicht)
 - Vertiefung der Studieninhalte anhand geeigneter Literatur, Internetrecherche sowie e-Learning-Elementen
 - Vorbereitung auf die studienbegleitende Modulprüfung

Geodätische Raumverfahren

- Präsenzzeit: 30 Stunden
 - Lehrveranstaltungen einschließlich studienbegleitender Modulprüfung und Kolloquium
- Selbststudium: 90 Stunden
 - Vertiefung der Studieninhalte durch häusliche Nachbearbeitung des Vorlesungsinhaltes
 - Bearbeitung von Übungsaufgaben (Pflicht)
 - Vertiefung der Studieninhalte anhand geeigneter Literatur und Internetrecherche
 - Vorbereitung auf die studienbegleitende Modulprüfung

Empfehlungen

Vorkenntnisse aus den Bereichen

- Höhere Mathematik I, II, Grundlagen kinematischer und dynamischer Modelle der Geodäsie, Experimentalphysik A und B werden empfohlen.
- Grundlagen kinematischer und dynamischer Modelle der Geodäsie, Positionsbestimmung mit GNSS, Geodätische Flächenkoordinaten

werden empfohlen.

Literatur

- *Bauer, M.*: Vermessung und Ortung mit Satelliten. Wichmann, Heidelberg, 6. Auflage 2011
- *Seeber, G.*: Satellite Geodesy. Foundation, Methods and Applications, 2nd ed. De Gruyter, Berlin 2003
- *Hofmann-Wellenhof, B.; Kienast, G.; Lichtenegger, H.*: GPS in der Praxis. Springer 1994

M

5.17 Modul: Geologie [M-BGU-105941]

- Verantwortung:** Prof. Dr. Christoph Hilgers
apl. Prof. Dr. Agnes Kontny
Prof. Dr. Armin Zeh
- Einrichtung:** KIT-Fakultät für Bauingenieur-, Geo- und Umweltwissenschaften
- Bestandteil von:** **Geophysik und Geowissenschaften**

Leistungspunkte	Notenskala	Turnus	Dauer	Sprache	Level	Version
8 LP	Zehntelnoten	Jedes Wintersemester	2 Semester	Deutsch	3	1

Pflichtbestandteile			
T-BGU-112769	Strukturgeologie und Tektonik	4 LP	Kontny
T-BGU-112770	Endogene Dynamik	3 LP	Zeh
T-BGU-112797	Geländeübungen	1 LP	Hilgers

Erfolgskontrolle(n)

Endogene Dynamik: Die Erfolgskontrolle in diesem Modul umfasst eine benotete Leistungsnachweise nach § 4 Abs. 2 gemäß der SPO 2015 B.Sc. Angewandte Geowissenschaften: Endogene Dynamik (T-BGU-101008): Schriftliche Prüfung, 90 Minuten

Sturkturgeologie und Tektonik: Die Erfolgskontrolle erfolgt nach § 4 Abs. 2 SPO 2015 B.Sc. Angewandte Geowissenschaften in Form einer schriftlichen Prüfung, 60 Minuten

Geländeübungen: Geologische Karte und –Bericht basierend auf 2-tägigem Geländeseminar

Voraussetzungen

keine

Qualifikationsziele

Endogene Dynamik:

Die Studierenden besitzen ein Verständnis der grundlegenden Mechanismen und Prozesse zur Entstehung, Entwicklung und Dynamik der Erde.

Sie erwerben Kenntnisse geologischer Prozesse in Zeit und Raum.

Die Studierenden kennen die wichtigsten Minerale und Gesteine, und haben Kenntnis der grundlegenden Klassifikationen von magmatischen, metamorphen und sedimentären Gesteinen.

Sie erwerben grundlegende Kenntnisse zur Plattentektonik und Gesteinsdeformation.

Sturkturgeologie und Tektonik:

Die Studierenden kennen die mechanischen Grundlagen der Gesteinsfestigkeit, sie können Richtungsdaten, gefügeanalytische Projektionsmethoden und geometrische Konstruktionen im Schmidt Netz darstellen sowie das Deformationsverhalten von Gesteinen im Kristall- bis Lithosphärenmaßstab durch Beispiele erläutern.

Geländeübungen:

Gesteinsansprache im Gelände, Orientierung im Gelände und Dokumentation von Beobachtungen in Karte und Bericht. Inhalt des Kurses sind die Orientierung im Gelände mit Karte und Kompass, das Erkennen und Ansprechen von Gesteinen, das Erkennen und Einmessen von Schichten, die Dokumentation erhobener Daten in Feldbuch und Karte.

Anmerkungen

Endogene Dynamik:

Obligatorische Teilnahme an der Vorlesung „Endogenen Dynamik“ (2SWS). Selbständige Bearbeitung des Online-Materials zur Vertiefung (1 SWS).

Sturkturgeologie und Tektonik:

Voraussetzung zur Teilnahme an der schriftlichen Prüfung Strukturgeologie und Tektonik ist die regelmäßige Teilnahme (max. 2-maliges Fehlen), 100% der Hausaufgaben fristgerecht abgegeben, 80% der Hausaufgaben bestanden.

Geländeübungen:

Die Teilnahme am Geländeseminar ist obligatorisch.

Arbeitsaufwand

Endogene Dynamik:

30h Präsenzzeit

60h Selbststudium incl Prüfung

Strukturgeologie und Tektonik:

45 h Vorlesung mit Übung und Tutorium

75 h Selbststudium und Hausaufgaben

Geländeseminar:

20h Geländeseminar

10h geologische Karte und -Bericht

Literatur

Endogene Dynamik:

Bahlburg, H. & Breitzkreuz, C. (2004): Grundlagen der Geologie.- 2. Auflage, Spektrum-Elsevier Stuttgart, 403S.

Frisch, W. & Meschede, M. (2005) Plattentektonik.- Primus Verlag, Darmstadt, 196S. Grotzinger, J., Jordan, T.H., Press, F. & Siever, R. (2008): Allgemeine Geologie. Spektrum Akademischer Verlag (Elsevier), Heidelberg, 736 Seiten

Markl, G. (2008): Minerale und Gesteine: Eigenschaften – Bildung – Untersuchung, Elsevier / Spektrum Akademischer Verlag, Heidelberg.

Maresch, W., Schertl, H.-P. & Medenbach, O. (2014) Gesteine – Systematik, Bestimmung, Entstehung. Schweizerbart, Stuttgart, 359 Seiten

Okrusch, M. & Matthes, S. (2005): Mineralogie. Eine Einführung in die spezielle Mineralogie, Petrologie und Lagerstättenkunde, Springer Verlag.

Schmincke, H. U. (2000) Vulkanismus.- Wissenschaftliche Buchgesellschaft, Darmstadt. 264S.

Strukturgeologie und Tektonik:

Fossen, H. (2016) Structural Geology. Cambridge University Press, 463 S. (auch als e-book)

Meschede, M. (1994) Methoden der Strukturgeologie, Enke Verlag, Stuttgart, 169 S.

Reuther, C.D. (2012) Grundlagen der Tektonik, Springer Spektrum, 274 S.

M

5.18 Modul: Geophysikalische Geländeübungen [M-PHYS-101784]**Verantwortung:** Dr. Thomas Forbriger**Einrichtung:** KIT-Fakultät für Physik**Bestandteil von:** [Geophysik und Geowissenschaften](#)**Voraussetzung für:** [M-PHYS-107670 - In-Situ: Summer school on Physical Volcanology in the Eifel](#)**Leistungspunkte**
6 LP**Notenskala**
Zehntelnoten**Turnus**
Jedes Sommersemester**Dauer**
1 Semester**Sprache**
Deutsch**Level**
3**Version**
2

Pflichtbestandteile			
T-PHYS-102310	Geophysikalische Geländeübungen	6 LP	Forbriger

Erfolgskontrolle(n)

Geophysikalische Geländeübungen: Geprüft wird der Inhalt der Übung in Form einer Prüfungsleistung anderer Art. Es werden 4 Versuche durchgeführt. Die Teilnehmer erstellen i.d.R. im Zweierteam einen Gesamtbericht im Umfang von ca. 40-60 Seiten (zzgl. Anlagen wie Messprotokolle, Kartenskizze, Diagramme). Dabei ist jedem Versuch ein Kapitel (Einzelausarbeitung) gewidmet und die Ergebnisse der einzelnen Verfahren sollen zu einer gemeinsamen Interpretation zusammengeführt werden. Bei Nichtbestehen der Veranstaltung besteht die Möglichkeit, die Geländeübungen innerhalb des darauffolgenden Jahres zu wiederholen.

Voraussetzungen

Studierende müssen [T-PHYS-102306 - Einführung in die Geophysik I](#) bestanden haben.

Modellierte Voraussetzungen

Es müssen die folgenden Bedingungen erfüllt werden:

1. Die Teilleistung [T-PHYS-102306 - Einführung in die Geophysik I](#) muss erfolgreich abgeschlossen worden sein.

Qualifikationsziele

Die Studierenden sind in der Lage geophysikalische Messverfahren problemangepasst für die Untersuchung einer praktischen Fragestellung auszuwählen. Sie sind im Stande die Messungen und Profile so anzulegen, dass sie zu aussagekräftigen Messergebnissen gelangen. Die gewonnenen Messwerte können sie hinsichtlich ihrer Aussagekraft beurteilen und überprüfen, ob die Voraussetzungen für eine Auswertung erfüllt sind. Sie können die jeweiligen Auswerte- und Inversionsverfahren auf die Messdaten anwenden, Mehrdeutigkeiten erkennen und die Signifikanz der indirekt erschlossenen Materialparameter quantifizieren. Die Studierenden sind in der Lage die Ergebnisse unterschiedlicher Methoden zusammenzuführen und daraus eine geowissenschaftliche Interpretation in direktem Bezug zur eingangs formulierten Fragestellung abzuleiten. Sie verfassen einen aussagekräftigen Bericht über die Untersuchungen und deren Ergebnisse und können ihre Interpretation gegenüber dritten begründen und verteidigen.

Inhalt

Der Einsatz von praxisüblichen Feldmessgeräten und die Vorgehensweise bei typischen Messverfahren werden anhand elementarer Fragestellungen geübt. Die Studierenden lernen aussagekräftige Messungen geophysikalischer Feldgrößen durchzuführen und anhand der Messergebnisse zu Aussagen über Strukturen im Untergrund zu gelangen. Es handelt sich um indirekte Untersuchungen von Strukturen, die von der Oberfläche nicht direkt zugänglich sind. Die Studierenden lernen mit dem (für geophysikalische Messungen üblichen) Problem der Mehrdeutigkeit und Unterbestimmtheit umzugehen. Sie lernen die Aussagekraft Ihrer Untersuchungsergebnisse einzuschätzen und dies quantitativ in einer Fehlerabschätzung auszudrücken. Die Studierenden lernen außerdem, einen vollständigen, wohlstrukturierten Bericht (Versuchsprotokoll) zu erstellen.

Die Übungen umfassen folgende Versuche:

1. Magnetik: Vermessung zeitlicher und räumlicher Variationen des Erdmagnetfeldes, Untersuchung von magnetisierbaren und remanent magnetisierten Körpern im Untergrund
2. Geoelektrik: Messungen mit Verfahren der Gleichstrom-Geoelektrik, Bestimmung des spezifischen Widerstandes von Strukturen im Untergrund
3. Seismik: Refraktionsseismische Messungen mit Hammerschlagquelle
4. Gravimetrie: Vermessung des Erdschwerefeldes

Die Versuche werden in ausgewählten Messgebieten im Hegau durchgeführt.

Zusammensetzung der Modulnote

Die einzelnen Kapitel zu den Versuchen werden mit Punkten bewertet. Aus der Gesamtpunktzahl ergibt sich die Endnote. Von 900 erreichbaren Punkten müssen mindestens 405 erreicht werden, um die Prüfung zu bestehen.

Anmerkungen

Bei dieser Veranstaltung herrscht Anwesenheitspflicht. Weitere Details hierzu werden beim ersten Präsenztermin bekanntgegeben.

Arbeitsaufwand

60 Stunden Präsenzzeit und 120 Stunden Vorbereitung und Protokollstellung

Empfehlungen

Es werden Grundkenntnisse im Bereich Geophysik empfohlen, wie sie z.B. in der Einführung in die Geophysik und den geophysikalischen Laborübungen vermittelt werden.

Lehr- und Lernformen

Geophysikalische Geländeübungen: 4 SWS, 6 LP

M

5.19 Modul: Geophysikalische Laborübungen [M-PHYS-101367]

Verantwortung: apl. Prof. Dr. Joachim Ritter
Einrichtung: KIT-Fakultät für Physik
Bestandteil von: [Geophysik und Geowissenschaften](#)

Leistungspunkte 5 LP	Notenskala Zehntelnoten	Turnus Jedes Wintersemester	Dauer 1 Semester	Sprache Deutsch	Level 3	Version 1
--------------------------------	-----------------------------------	---------------------------------------	----------------------------	---------------------------	-------------------	---------------------

Pflichtbestandteile			
T-PHYS-102309	Geophysikalische Laborübungen	5 LP	Ritter

Erfolgskontrolle(n)

Geophysikalische Laborübungen: Die Erfolgskontrolle in diesem Modul umfasst eine Prüfungsleistung anderer Art, basierend auf der Abgabe eines Berichts zu den Laborversuchen.

Voraussetzungen

Bestandenes Modul Grundlagen der Geophysik

Es werden mathematische Grundkenntnisse entsprechend dem Abiturstoff von Baden-Württemberg vorausgesetzt.

Modellierte Voraussetzungen

Es müssen die folgenden Bedingungen erfüllt werden:

1. Das Modul [M-PHYS-101365 - Grundlagen der Geophysik](#) muss erfolgreich abgeschlossen worden sein.

Qualifikationsziele

Die Studierenden kennen die für die Geophysik typische Problematik, anhand von einer geringen Anzahl von Messungen an der Erdoberfläche auf Eigenschaften des Erdinneren zu schließen. Die Studierenden erwerben die Kompetenz, mit den Problemen der Mehrdeutigkeit, fehlerbehafteter Daten und systematischen Fehlern umzugehen. Hierbei erkennen sie, dass Messungen und Datenanalysen ohne Angabe und Berechnung von Unsicherheiten unvollständig sind. Außerdem wissen sie, aus Inversionen erhaltene Ergebnisse zu interpretieren und gegenüber Dritten zu vertreten. Die Studierenden führen teilweise selbstständig Messungen durch, deren Erhebung, Auswertung und Interpretation schriftlich dokumentiert werden. Sie vertiefen hierbei ihre überfachliche Kompetenz der Dokumentierung wissenschaftlicher und industrieller Ergebnisse und damit auch deren Kommunikation.

Inhalt

Messung und Auswertung von geophysikalischen Größen in Kleinversuchen und Verwendung vorgegebener Daten; Berechnung und Abschätzung von Fehlern und deren Auswirkung auf das Gesamtergebnis, Erstellung von Messdokumentationen und Messauswertungen in der Form von Versuchsprotokollen, die benotet werden.

Zusammensetzung der Modulnote

Die Note des Moduls entspricht der Note des Berichts zu den Laborversuchen.

Anmerkungen

Bei dieser Veranstaltung herrscht Anwesenheitspflicht. Weitere Details hierzu werden beim ersten Präsenztermin bekanntgegeben.

Arbeitsaufwand

Präsenzzeit (Übungen): 45h

Selbststudium (Vorbereitung und Protokollerstellung): 105h

Literatur

Skriptum zu den Laborübungen sowie:

- Clauser, C., "Einführung in die Geophysik - Globale physikalische Felder und Prozesse in der Erde", Springer, 2023. <https://link.springer.com/book/10.1007/978-3-662-66164-2>
- Clauser, C., "Grundlagen der angewandten Geophysik - Seismik, Gravimetrie", Springer, 2018. <https://link.springer.com/book/10.1007/978-3-662-55310-7>

M

5.20 Modul: Geophysikalische Überwachung im Tunnelbau [M-PHYS-103141]

Verantwortung: Prof. Dr. Thomas Bohlen
Einrichtung: KIT-Fakultät für Physik
Bestandteil von: **Wahlpflichtbereich (Wahlpflichtbereich unbenotet)**

Leistungspunkte 1 LP	Notenskala best./nicht best.	Turnus Unregelmäßig	Dauer 1 Semester	Sprache Deutsch	Level 3	Version 1
--------------------------------	--	-------------------------------	----------------------------	---------------------------	-------------------	---------------------

Pflichtbestandteile			
T-PHYS-106248	Geophysikalische Überwachung im Tunnelbau, Studienleistung	1 LP	Bohlen

Erfolgskontrolle(n)

Schriftliche Anfertigung eines Reflexionsberichts

Voraussetzungen

keine

Qualifikationsziele

Die Studierenden kennen geophysikalische Messmethoden, mit denen ein Tunnelbau überwacht werden kann. Sie können die seismischen Daten, die dabei an der Erdoberfläche oder im Tunnel aufgezeichnet werden, verstehen und interpretieren. Sie kennen DIN-Normen und können diese auf die Daten anwenden. Die Studierenden kennen Beispiele, in denen ein Tunnelbau mit geophysikalischen Methoden überwacht wurde. Sie wissen auch, wo die Grenzen geophysikalischer Überwachung im Tunnelbau liegen.

Inhalt

- Grundlagen der geophysikalischen Überwachung beim Tunnelbau
- Ziele der Überwachung mit geophysikalischen Methoden
- DIN-Normen
- Seismische Überwachung während des Tunnelvortriebs und Interpretation der Daten
- Vorauserkundung mit seismischen Methoden
- Fallbeispiele: Gotthardbasistunnel, Tunnel der U-Strab in Karlsruhe, Tunnel beim Bau von S21

Zusammensetzung der Modulnote

Die Studienleistung ist unbenotet.

Arbeitsaufwand

30 h teilen sich wie folgt auf:

- 10 h Vorlesung am GPI zur Vorbereitung
- 10 h In-Situ-Vorlesung bei einem Hersteller von Tunnelbohrmaschinen
- 10 h In-Situ-Vorlesung in einem Tunnelbauprojekt

Lehr- und Lernformen

In situ Vorlesung

Literatur

Wird in der Vorlesung bekanntgegeben.

M

5.21 Modul: Geowissenschaften [M-BGU-101995]

Verantwortung: apl. Prof. Dr. Agnes Kontny
Einrichtung: KIT-Fakultät für Bauingenieur-, Geo- und Umweltwissenschaften
Bestandteil von: **Schwerpunktfach: Geowissenschaften**

Leistungspunkte
12 LP

Notenskala
Zehntelnoten

Turnus
Unregelmäßig

Dauer
2 Semester

Sprache
Deutsch

Level
3

Version
2

Pflichtbestandteile			
T-BGU-101022	Geologische Kartierübung	5 LP	Kontny
T-BGU-101010	Geologische Karten und Profile	4 LP	Kontny
T-BGU-101020	Geländemethoden I	3 LP	Hilgers

Erfolgskontrolle(n)

Erfolgskontrolle in Form einer schriftlichen Prüfung gemäß §4 Abs. 2 der jeweilig einschlägigen Prüfungsordnung zur Teilleistung "Geologische Karten und Profile" (T-BGU-101010) sowie einer Prüfungsleistung anderer Art gemäß §4 Abs. 2 der jeweilig einschlägigen Prüfungsordnung zur Teilleistung "Geologische Kartierübung" (T-BGU-101022).

Die Erfolgskontrolle zu Geländemethoden I (T-BGU-10120) erfolgt in Form einer Studienleistung gemäß §4 Abs. 3 der jeweilig einschlägigen Prüfungsordnung.

Voraussetzungen

Keine

Qualifikationsziele

- Die Studierenden haben Kenntnis und Erfahrung mit geologischen Geländemethoden, besonders zur Erstellung von geologischen Karten und Profilen in Teamarbeit
- Sie sind in der Lage, einen Bericht über die im Gelände erarbeiteten Ergebnisse zu erstellen
- Sie haben ein Grundverständnis für die Geometrie und Interpretation von einfachen geolog. Strukturen

Inhalt

- Geländemethoden (3 Tage im Gelände und Nachbearbeitung)
- Kartierung (7 Tage im Gelände und Nachbearbeitung)
- Einführung in die Geometrie und in die Methoden zur Interpretation von einfachen geologischen Strukturen (Diskordanzen, Störungen, Falten) und ihre Darstellung in Karten und Profilen

Literatur

Barnes, J.W. (1981) Basic geological mapping, Geological Society of London Handbook Series, 1, Open University Press, 112 S.
 Henningsen, D., Katzung, G. (2006): Einführung in die Geologie Deutschlands, Spektrum Akademischer Verlag, 7. Aufl., 234 S.
 McClay, K. 1996) The mapping of geological structures, Geological Society of London Handbook, John Wiley & Sons, 161 S.
 Powell, D., 1995. Interpretation geologischer Strukturen durch Karten. Springer, Stuttgart, 216 S.
 Rothe, P. (2006): Die Geologie Deutschlands, 48 Landschaften im Portrait, Primus Verlag, 2. Aufl., 240 S.
 Walter, R. (2007): Geologie von Mitteleuropa, Schweizerbart, 7. Aufl., 511 S.

eine aktuelle Liste wird den Studierenden in der Lehrveranstaltung ausgehändigt

M

5.22 Modul: Grundlagen der Geophysik [M-PHYS-101365]**Verantwortung:** Prof. Dr. Thomas Bohlen**Einrichtung:** KIT-Fakultät für Physik**Bestandteil von:** Geophysik und Geowissenschaften**Voraussetzung für:** M-PHYS-101367 - Geophysikalische Laborübungen
M-PHYS-107413 - Grundlagen der Geophysik 3**Leistungspunkte**
4 LP**Notenskala**
Zehntelnoten**Turnus**
Jedes Wintersemester**Dauer**
2 Semester**Sprache**
Deutsch**Level**
1**Version**
1**Pflichtbestandteile**

T-PHYS-102306	Einführung in die Geophysik I	4 LP	Bohlen
---------------	-------------------------------	------	--------

Erfolgskontrolle(n)

Der Inhalt der Vorlesung und der Übung wird schriftlich geprüft. In der Regel wird innerhalb von 3 Wochen eine Nachklausur angeboten, spätestens jedoch zu Beginn der darauffolgenden Vorlesungszeit. Die Klausurdauer beträgt in der Regel 90 Minuten.

Voraussetzungen

Keine

Qualifikationsziele

Die Studierenden kennen die Methoden der Angewandten Geophysik und haben einen guten Überblick. Sie verstehen die mathematischen und physikalischen Grundlagen und können einfache geophysikalische Problemstellungen selbständig bearbeiten.

Inhalt

- Einführung
- Grundlagen der Seismik
- Refraktionsseismische Verfahren
- Reflektionsseismische Verfahren
- Elektromagnetische Messverfahren
- Gleichstrom-Geoelektrik
- Gravimetrie
- Magnetik

Zusammensetzung der Modulnote

Die schriftliche Prüfung ist benotet.

Arbeitsaufwand

Insgesamt 120 Stunden, davon 45 Stunden Vorlesung, Übung und Klausur und 75 Stunden Selbststudium.

Lehr- und Lernformen

- Einführung in die Geophysik I: 2 SWS
- Übungen zu Einführung in die Geophysik I: 1 SWS

M

5.23 Modul: Grundlagen der Geophysik 2 [M-PHYS-101945]**Verantwortung:** Prof. Dr. Andreas Rietbrock**Einrichtung:** KIT-Fakultät für Physik**Bestandteil von:** Geophysik und Geowissenschaften**Voraussetzung für:** M-PHYS-107413 - Grundlagen der Geophysik 3**Leistungspunkte**
4 LP**Notenskala**
Zehntelnoten**Turnus**
Jedes Sommersemester**Dauer**
1 Semester**Sprache**
Deutsch**Level**
3**Version**
1

Pflichtbestandteile			
T-PHYS-102307	Einführung in die Geophysik II	4 LP	Rietbrock

Erfolgskontrolle(n)

Der Inhalt der Vorlesung und der Übung wird schriftlich geprüft. In der Regel wird innerhalb von 3 Wochen eine Nachklausur angeboten, spätestens jedoch zu Beginn der darauffolgenden Vorlesungszeit. Die Klausurdauer beträgt in der Regel 90 Minuten.

Voraussetzungen

keine

Qualifikationsziele

Die Studierenden kennen die Methoden der Allgemeinen Geophysik und haben einen guten Überblick. Sie verstehen die mathematischen und physikalischen Grundlagen und können einfache geophysikalische Problemstellungen selbständig bearbeiten.

Inhalt

- Alter der Erde: Radiometrische Altersbestimmung und Geochronologie
- Temperatur der Erde
- Aufbau der Erde
- Erdplatten
- Konvektion im Mantel
- Erdkern
- Schwere und Gravimetrie
- Magnetismus
- Elastische Gesteinseigenschaften
- Seismologie

Zusammensetzung der Modulnote

Die schriftliche Prüfung ist benotet.

Arbeitsaufwand

insgesamt 120 Stunden, davon 45 Stunden Vorlesung, Übung und Klausur und 75 Stunden Selbststudium.

Lehr- und Lernformen

- Einführung in die Geophysik II: 2 SWS
- Übungen zu Einführung in die Geophysik II: 1 SWS

M

5.24 Modul: Grundlagen der Geophysik 3 [M-PHYS-107413]

Verantwortung: Prof. Dr. Henriette Sudhaus
Einrichtung: KIT-Fakultät für Physik
Bestandteil von: [Geophysik und Geowissenschaften](#)

Leistungspunkte	Notenskala	Turnus	Dauer	Sprache	Level	Version
4 LP	Zehntelnoten	Jedes Wintersemester	1 Semester	Deutsch	3	1

Pflichtbestandteile			
T-PHYS-114551	Einführung in die Geophysik III	4 LP	Sudhaus

Erfolgskontrolle(n)

Mündliche Prüfung von ca. 30 Minuten Länge.

Modellierte Voraussetzungen

Es müssen die folgenden Bedingungen erfüllt werden:

1. Das Modul [M-PHYS-101365 - Grundlagen der Geophysik](#) muss erfolgreich abgeschlossen worden sein.
2. Das Modul [M-PHYS-101945 - Grundlagen der Geophysik 2](#) muss erfolgreich abgeschlossen worden sein.

Qualifikationsziele

Studierende stärken die Kompetenzen im Methodenverständnis und in der Interpretation von geophysikalischen Beobachtungen. Darauf aufbauend bilden sie die Kompetenz aus, mit verschiedenen Abbildungen des Untergrundes ein Gesamtbild einer Region zu erschließen und abzuleiten. Weiterhin verstehen die Studierenden die Prozesse, die zur Entstehung bestimmter Untergrundstrukturen beitragen und können eine Region im größeren tektonischen und erdgeschichtlichen Kontext einordnen.

Inhalt

In diesem Modul erarbeiten die Studierenden eine umfassende Modellvorstellung vom Untergrund einer Region basierend auf Beobachtungen und Analysen der wichtigsten geophysikalischen Methoden:

- Interaktive Wiederholung von geophysikalischen Methoden.
- Zusammentragen von Daten und Auswertungen im ausgewählten Gebiet (z.B. refraktions- und reflexionsseismische Erkundungen, tektonische Karten, Seismizität, Spannungsmessungen, Messungen rezenter krustaler Bewegungen basierend auf globalen Navigationssatellitensystemen und interferometrischem SAR, Wärmefluss, Schwereanomalien, tomografische Ergebnisse und/oder Scherwellen-Splitting).
- Interpretation der zusammengetragenen Daten zu einem Untergrundmodell.
- Erarbeitung der Entstehungsgeschichte.

Arbeitsaufwand

insgesamt 120 Stunden, davon 45 Stunden Vorlesung, Übung und Nachbereitung sowie 75 Stunden Selbststudium und Vorbereitung der mündl. Prüfung

Empfehlungen

Grundkenntnisse in der Computernutzung werden vorausgesetzt.

M

5.25 Modul: Grundlagen und Anwendungen der Signalverarbeitung in der Erdbeobachtung (GEOD-GP-01) [M-BGU-107432]

Verantwortung: Prof. Dr.-Ing. Stefan Hinz
Einrichtung: KIT-Fakultät für Bauingenieur-, Geo- und Umweltwissenschaften
Bestandteil von: **Geophysik und Geowissenschaften**

Leistungspunkte
4 LP

Notenskala
Zehntelnoten

Turnus
Jedes Sommersemester

Dauer
1 Semester

Sprache
Deutsch

Level
3

Version
1

Pflichtbestandteile			
T-BGU-113877	Grundlagen und Anwendungen der Signalverarbeitung in der Erdbeobachtung, Vorleistung	1 LP	Dörr, Hinz
T-BGU-113876	Grundlagen und Anwendungen der Signalverarbeitung in der Erdbeobachtung, Prüfung	3 LP	Hinz

Erfolgskontrolle(n)

- T-BGU-113877 - Grundlagen und Anwendungen der Signalverarbeitung in der Erdbeobachtung, Vorleistung
- T-BGU-113876 - Grundlagen und Anwendungen der Signalverarbeitung in der Erdbeobachtung, Prüfung

Einzelheiten zu den zu erbringenden Erfolgskontrollen siehe Angaben bei den einzelnen Teilleistungen.

Voraussetzungen

keine

Qualifikationsziele

Die Studierenden können die grundlegenden Methoden zur Beschreibung und Auswertung von Messdaten situationsbedingt anwenden. Sie erläutern die wichtigsten Handwerkszeuge zur statistischen Beschreibung von Datensätzen und zur Beurteilung der Datenqualität. Sie erläutern die zentralen Prinzipien der Spektralanalyse. Sie können die Grundlagen der Filtertheorie erläutern und wichtige Filterklassen benennen. Die Studierenden wenden die Auswertetechniken auf Datenbeispiele aus verschiedenen Bereichen der Geodäsie an, beurteilen die Anwendungsvoraussetzungen der jeweiligen Methode und können deren Vor- und Nachteile beschreiben und bewerten.

Inhalt**Inhalte des Moduls**

Das Modul vermittelt theoretische und praktische Aspekte der Datenverarbeitung in der Geodäsie und den Geowissenschaften. Im Mittelpunkt steht mit der Spektralanalyse eine grundlegende Herangehensweisen zur Analyse und Prozessierung raum- und zeitbezogener Datensätze. Wesentliche Inhalte sind:

Grundlagen und Anwendungen der Signalverarbeitung in der Erdbeobachtung

Fourier-Reihe, Fourier-Transformation, Abtasttheorem, Fourier-Transformation diskreter Messdaten, FFT, Rechteck- und Hanningfenster, Fourier-Transformation zweidim. Funktionen, Spektralanalyse regelloser Vorgänge, Auto- und Kreuzkovarianzfunktion, Leistungsspektrum, Konvolutionstheorem, Übertragungsfunktion eines linearen physikalischen Systems, Grundlagen der Filtertheorie, FIR- und IIR-Filter, Spektralanalyse mittels Ausgleichung, Filterung mittels Ausgleichung.

Zusammensetzung der Modulnote

Die Modulnote entspricht der Note der schriftlichen Prüfung zu T-BGU-101689 - Signalverarbeitung in der Geodäsie, Prüfung.

Arbeitsaufwand

Gesamter Arbeitsaufwand: 120 Stunden

Präsenzzeit: 35 Stunden

- Lehrveranstaltungen einschließlich studienbegleitender Modulprüfung

Selbststudium: 95 Stunden

- Vertiefung der Studieninhalte durch häusliche Nachbearbeitung des Vorlesungsinhaltes
- Bearbeitung von Übungsaufgaben (Pflicht)
- Vertiefung der Studieninhalte anhand geeigneter Literatur und Internetrecherche
- Vorbereitung auf die studienbegleitende Modulprüfung

Empfehlungen

Vorkenntnisse aus den Bereichen Höhere Mathematik I, II und MATLAB

Literatur

- *Buttkus, B.*: Spektralanalyse und Filtertheorie in der angewandten Geophysik, Springer-Verlag, ISBN 3-540-54498-4.
- *Bendat, J. S. und A. G. Piersol*: Random Data: Analysis and measurements procedures, John Wiley and Sons, ISBN 0-471-04000-2.
- *Haykin, S. J.*: Adaptive Filter Theory, Prentice Hall, 4th edition, ISBN 0-13-090126-1.

M

5.26 Modul: Höhere Mathematik I [M-MATH-101327]

Verantwortung: Prof. Dr. Dirk Hundertmark
Einrichtung: KIT-Fakultät für Mathematik
Bestandteil von: [Mathematik / Mathematik: Höhere Mathematik](#)

Leistungspunkte	Notenskala	Turnus	Dauer	Sprache	Level	Version
10 LP	Zehntelnoten	Jedes Wintersemester	1 Semester	Deutsch	3	1

Pflichtbestandteile			
T-MATH-102224	Höhere Mathematik I	10 LP	Anapolitanos, Herzog, Hundertmark, Kunstmann, Lamm

Erfolgskontrolle(n)

Die Erfolgskontrolle erfolgt in Form einer schriftlichen Gesamtprüfung von 120 Minuten Dauer.

Voraussetzungen

Keine

Qualifikationsziele

Die Studierenden können:

- mit reellen und komplexen Zahlen rechnen, sowie grundlegende Funktionen und ihre Eigenschaften reproduzieren und erläutern,
- mit den üblichen Methoden Folgen und Reihen auf Konvergenz untersuchen und Grenzwerte berechnen,
- grundlegende Techniken der Differential- und Integralrechnung einer Veränderlichen benennen, erläutern und anwenden,
- Funktionenfolgen auf verschiedene Konvergenzarten untersuchen,
- die Grundzüge der linearen Algebra erläutern, auf einfache Aufgaben anwenden und lineare Gleichungssysteme lösen.

Inhalt

Logische Grundlagen, Mengen und Relationen, reelle Zahlen, komplexe Zahlen, Folgen und Konvergenz, Konvergenzkriterien für Reihen, Potenzreihen, Stetigkeit, Exponentialfunktion, trigonometrische Funktionen und Hyperbelfunktionen, Differential- und Integralrechnung in einer Variablen, Funktionenfolgen, uneigentliche Integrale, einfache Differentialgleichungen, Vektorräume, Basis, Dimension, lineare Gleichungssysteme und Gauß-Algorithmus, Matrixrechnung.

Zusammensetzung der Modulnote

Die Modulnote ist die Note der schriftlichen Prüfung.

Arbeitsaufwand

Gesamter Arbeitsaufwand: 300 Stunden

Präsenzzeit: 120 Stunden

- Lehrveranstaltung einschließlich studienbegleitender Modulprüfung

Selbststudium: 180 Stunden

- Vertiefung der Studieninhalte durch häusliche Nachbearbeitung des Vorlesungsinhaltes
- Bearbeitung von Übungsaufgaben
- Vertiefung der Studieninhalte anhand geeigneter Literatur und Internetrecherche
- Vorbereitung auf die studienbegleitende Modulprüfung

M

5.27 Modul: Höhere Mathematik II [M-MATH-101328]

Verantwortung: Prof. Dr. Dirk Hundertmark
Einrichtung: KIT-Fakultät für Mathematik
Bestandteil von: [Mathematik / Mathematik: Höhere Mathematik](#)

Leistungspunkte
10 LP

Notenskala
Zehntelnoten

Turnus
Jedes Sommersemester

Dauer
1 Semester

Sprache
Deutsch

Level
3

Version
1

Pflichtbestandteile			
T-MATH-102225	Höhere Mathematik II	10 LP	Anapolitanos, Herzog, Hundertmark, Kunstmann, Lamm

Erfolgskontrolle(n)

Die Erfolgskontrolle erfolgt in Form einer schriftlichen Gesamprüfung von 120 Minuten Dauer.

Voraussetzungen

Keine

Qualifikationsziele

Die Studierenden können:

- Eigenwerte und Eigenvektoren berechnen, sowie Matrizen diagonalisieren,
- die wichtigen Sätze der mehrdimensionalen Differentialrechnung benennen, erläutern und anwenden,
- Volumen- und Oberflächenintegrale berechnen,
- Integralsätze benennen und anwenden,
- Rechenregeln der Fouriertransformation benennen, erläutern und anwenden.

Inhalt

Skalarprodukt und Orthogonalität, Determinanten, Kreuzprodukt, Eigenwerte, Diagonalisierung von Matrizen, Jordan-Normalform;
 partielle und totale Ableitungen, Umkehrsatz, implizit definierte Funktionen, Satz von Taylor, Extremwertaufgaben mit und ohne Nebenbedingungen, Vektoranalysis, Volumenintegrale, Kurvenintegrale, Oberflächenintegrale, Integralsätze;
 holomorphe Funktionen, Cauchyscher Integralsatz, Cauchy-Formel, Laurententwicklung, Residuensatz, konforme Abbildungen; Fourierreihen, Fouriertransformation, Fourierinversionsformel, Satz von Plancherel, Faltung.

Zusammensetzung der Modulnote

Die Modulnote ist die Note der schriftlichen Prüfung.

Arbeitsaufwand

Gesamter Arbeitsaufwand: 300 Stunden

Präsenzzeit: 120 Stunden

- Lehrveranstaltung einschließlich studienbegleitender Modulprüfung

Selbststudium: 180 Stunden

- Vertiefung der Studieninhalte durch häusliche Nachbearbeitung des Vorlesungsinhaltes
- Bearbeitung von Übungsaufgaben
- Vertiefung der Studieninhalte anhand geeigneter Literatur und Internetrecherche
- Vorbereitung auf die studienbegleitende Modulprüfung

M

5.28 Modul: Höhere Mathematik III [M-MATH-101329]

Verantwortung: Prof. Dr. Dirk Hundertmark
Einrichtung: KIT-Fakultät für Mathematik
Bestandteil von: [Mathematik / Mathematik: Höhere Mathematik](#)

Leistungspunkte	Notenskala	Turnus	Dauer	Sprache	Level	Version
4 LP	Zehntelnoten	Jedes Wintersemester	1 Semester	Deutsch	3	1

Pflichtbestandteile			
T-MATH-102226	Höhere Mathematik III	4 LP	Anapolitanos, Herzog, Hundertmark, Kunstmann, Lamm

Erfolgskontrolle(n)

Die Erfolgskontrolle erfolgt in Form einer schriftlichen Gesamtprüfung von 120 Minuten Dauer.

Voraussetzungen

Keine

Qualifikationsziele

Die Studierenden können:

- elementare gewöhnliche Differentialgleichungen explizit lösen,
- Sätze zur Existenz und Eindeutigkeit bei Differentialgleichungssystemen benennen und an Beispielen erläutern,
- Lösungen für homogene und inhomogene lineare Systeme berechnen,
- einfache partielle Differentialgleichungen explizit lösen,
- grundlegende Eigenschaften von Potential-, Wärmeleitungs- und Wellengleichung benennen und erläutern.

Inhalt

Bernoulli- und Riccati-Differentialgleichung, exakte Differentialgleichung, Differentialgleichungen höherer Ordnung, Eulersche Differentialgleichung, Potenzreihenansatz, abgewandelter Potenzreihenansatz, Differentialgleichungssysteme erster Ordnung, Satz von Picard-Lindelöf, lineare Differentialgleichungssysteme mit konstanten Koeffizienten, Fundamentalsysteme, Variation der Konstanten; Transportgleichung, quasilineare Gleichungen erster Ordnung, Charakteristiken, Potentialgleichung, harmonische Funktionen, Greensche Funktion, Poissongleichung, Diffusionsgleichung, Wärmeleitungskern, Separation der Variablen, Lösungsdarstellungen für die Wellengleichung in Dimensionen 1--3.

Zusammensetzung der Modulnote

Die Modulnote ist die Note der schriftlichen Prüfung.

Arbeitsaufwand

Gesamter Arbeitsaufwand: 120 Stunden

Präsenzzeit: 45 Stunden

- Lehrveranstaltung einschließlich studienbegleitender Modulprüfung

Selbststudium: 75 Stunden

- Vertiefung der Studieninhalte durch häusliche Nachbearbeitung des Vorlesungsinhaltes
- Bearbeitung von Übungsaufgaben
- Vertiefung der Studieninhalte anhand geeigneter Literatur und Internetrecherche
- Vorbereitung auf die studienbegleitende Modulprüfung

M**5.29 Modul: In Situ: Tektonik und seismische Gefährdung im Mittelmeerraum [M-PHYS-106322]**

Verantwortung: Prof. Dr. Andreas Rietbrock
Einrichtung: KIT-Fakultät für Physik
Bestandteil von: [Wahlpflichtbereich \(Wahlpflichtbereich benotet\)](#)

Leistungspunkte	Notenskala	Turnus	Dauer	Sprache	Level	Version
6 LP	Zehntelnoten	Unregelmäßig	1 Semester	Englisch	3	1

Pflichtbestandteile			
T-PHYS-112830	In-Situ: Tektonik und seismische Gefährdung im Mittelmeerraum	6 LP	Rietbrock

Erfolgskontrolle(n)

Students solve exercise sheets, prepare and give a presentation and write a final report.

Qualifikationsziele

Students understand the geodynamic and tectonic situation in the Mediterranean and especially in seismic active regions. They gain profound knowledge about seismic hazard, can explain the concept of seismic hazard assessment, and can apply it. They can name different monitoring methods, explain them and apply them under guidance.

Inhalt

- Geodynamics of the Mediterranean
- Tectonics in Greece, Italy and the Balkans
- Seismic hazard, with focus on the Mediterranean
- Seismic monitoring
- Field work

Zusammensetzung der Modulnote

The final mark is computed from all submissions.

Arbeitsaufwand

180 h in total, composed of:

1. Lecture at KIT before in-situ part: 15 h
2. Data analysis at KIT: 5 h
3. Preparation of presentation and handout: 30 h
4. In-situ lecture: 80 h
5. Wrap-up of lectures, solving exercise sheets and preparation of report: 50 h

Lehr- und Lernformen

4060351 (In-Situ: Tectonics and Seismic Hazard in the Mediterranean Region),
 4060352 (Exercises on In-Situ: Tectonics and Seismic Hazard in the Mediterranean Region).

Literatur

Will be announced during the lecture.

M**5.30 Modul: In-Situ: Summer school on Physical Volcanology in the Eifel [M-PHYS-107670]**

Verantwortung: Prof. Dr. Andreas Rietbrock
apl. Prof. Dr. Joachim Ritter

Einrichtung: KIT-Fakultät für Physik

Bestandteil von: [Wahlpflichtbereich \(Wahlpflichtbereich benotet\)](#)

Leistungspunkte
5 LP

Notenskala
Zehntelnoten

Turnus
Unregelmäßig

Dauer
1 Semester

Sprache
Englisch

Level
3

Version
1

Pflichtbestandteile

T-PHYS-115023	In-Situ: Summer school on Physical Volcanology in the Eifel	5 LP	Rietbrock, Ritter
---------------	---	------	-------------------

Erfolgskontrolle(n)

A hand-out and reports need to be written. The hand-out, the presentations, the fieldwork performance, and the reports will be rated individually and finally an overall grade will be calculated. A detailed rating scheme will be distributed and explained during the first lecture.

Voraussetzungen

Bachelor students who would like to participate must have passed the Geophysical Field Course.

Modellierte Voraussetzungen

Es müssen die folgenden Bedingungen erfüllt werden:

1. Das Modul [M-PHYS-101784 - Geophysikalische Geländeübungen](#) muss erfolgreich abgeschlossen worden sein.

Qualifikationsziele

The students understand basic principles and geophysical signatures of intra-plate volcanism. This includes the basics on melt generation, melt compositions, geophysical signatures of melt and intrusions. As an example, the Eifel Volcanic Fields will be studied including paper reading and fieldwork. The main forms of volcanic buildings are visited and explained in situ as well as rocks and minerals will be studied and explained. The students are able to work self-organized on analyzing a volcanic site, identify some volcanic rock types and estimate their physical properties. The students are able to conduct a geophysical measurement to locate an anomaly related to a volcanic structure and describe it in a scientific way.

Inhalt

- Generation and rise of magmatic melts related to intra-plate volcanism
- Basics of plutonic and volcanic rocks and their physical properties
- Basics of a geomagnetic field measurement with an application in the Eifel Volcanic Fields
- Seismic monitoring and deep exploration of an intra-plate volcanic field and applications in the Eifel Volcanic Fields

Zusammensetzung der Modulnote

The grade of the module is the grade of the aforementioned control of success.

Anmerkungen

This module has compulsory attendance.

Arbeitsaufwand

(a) 10h lecture at GPI, (b) 50h lecture and exercises in situ in the Eifel (fieldwork), (c) 20h data analysis, (d) 70h homework and presentation/reports (reading of text books, research papers and lecture material, preparation of a presentation and handout, writing of reports, etc.)

Lehr- und Lernformen

Preparatory lecture in the class room, in-situ lecture/exercise in the Eifel (fieldwork), self-study, computer work (data analysis), oral and written reports, presentations

Literatur

- Cas, R., Giordano, G., Wright, J.V., 2024. Volcanology: Processes, Deposits, Geology and Resources. Springer Textbooks in Earth Sciences, Geography and Environment. Springer Nature Switzerland, pp. 1833. <https://doi.org/10.1007/978-3-319-66613-6> (online access through KIT)
- Schmincke, H.U., 2007. The Quaternary volcanic fields of the East and West Eifel (Germany). In: Ritter JRR, Christensen UR (eds.) Mantle Plumes. Springer, Berlin, pp 241–322. https://doi.org/10.1007/978-3-540-68046-8_8
- Schmincke, H.-U., 2004. Volcanism. Springer, Heidelberg, Berlin. <https://doi.org/10.1007/978-3-642-18952-4>
- Geophysics for Practicing Geoscientists, Magnetism, 2017. <https://gpg.geosci.xyz/content/magnetism/index.html>

M

5.31 Modul: Klassische Experimentalphysik I, Mechanik [M-PHYS-101347]**Verantwortung:** Studiendekan/in Physik**Einrichtung:** KIT-Fakultät für Physik**Bestandteil von:** Experimentelle Physik

Leistungspunkte	Notenskala	Turnus	Dauer	Sprache	Level	Version
8 LP	Zehntelnoten	Jedes Wintersemester	1 Semester	Deutsch	3	1

Pflichtbestandteile			
T-PHYS-102295	Klassische Experimentalphysik I, Mechanik - Vorleistung	0 LP	Wulfhekel
T-PHYS-102283	Klassische Experimentalphysik I, Mechanik	8 LP	Wulfhekel

Erfolgskontrolle(n)

Siehe Bestandteile dieses Moduls

Voraussetzungen

keine

Qualifikationsziele

Der/die Studierende erlangt Verständnis der experimentellen Grundlagen und deren mathematischer Beschreibung auf den Gebieten der klassischen Mechanik, Hydromechanik und speziellen Relativitätstheorie und kann einfache physikalische Probleme aus diesen Gebieten selbständig bearbeiten.

Inhalt

Klassische Mechanik: Basisgrößen, Messen und Messunsicherheit, Mechanik von Massepunkten (Kinematik und Dynamik), Newtonsche Axiome, Beispiele für Kräfte (Gravitationsgesetz, auch für beliebige Masseverteilungen, Hookesches Gesetz, Reibung). Erhaltungssätze (Energie, Impuls, Drehimpuls). Stoßprozesse. Harmonische Schwingungen, gekoppelte Oszillatoren, deterministisches Chaos. Planetenbahnen (Keplersche Gesetze), Rotierende Bezugssysteme (Scheinkräfte), Trägheitstensor, Eulersche Kreiselgleichungen (Präzession, Nutation), Wellenausbreitung in der Mechanik, Dopplereffekt.

Hydromechanik: Schwimmende Körper, Barometrische Höhenformel, Kontinuitätsgleichung, Laminare und turbulente Strömungen, Bernoulli-Gleichung, Hagen-Poiseuille-Gesetz (innere Reibung), Oberflächenspannung, Eulersche Bewegungsgleichung, Wasserwellen.

Spezielle Relativitätstheorie: Michelson-Morley-Experiment, Bewegte Bezugssysteme, Lorentztransformation, Relativistische Effekte, Longitudinaler und transversaler Dopplereffekt, Relativistische Mechanik, kinetische Energie.

Zusammensetzung der Modulnote

Die Modulnote wird durch die Note der bestandenen Klausur bestimmt.

Anmerkungen

Im Bachelor-Studiengang Physik ist dieses Modul Bestandteil der Orientierungsprüfung gemäß Studien- und Prüfungsordnung SPO 2015, § 8 Abs. 1.

Arbeitsaufwand

240 Stunden bestehend aus Präsenzzeiten (90), Nachbereitung der Vorlesung inkl. Prüfungsvorbereitung und Vorbereitung der Übungen (150)

Lehr- und Lernformen

Klassische Experimentalphysik I, Mechanik: Vorlesung, 4 SWS;
Übungen zu Klassische Experimentalphysik I: Übung, 2 SWS

Literatur

Lehrbücher der klassischen Mechanik

M

5.32 Modul: Klassische Experimentalphysik II, Elektrodynamik [M-PHYS-101348]

Verantwortung: Studiendekan/in Physik
Einrichtung: KIT-Fakultät für Physik
Bestandteil von: Experimentelle Physik

Leistungspunkte
7 LP

Notenskala
Zehntelnoten

Turnus
Jedes Sommersemester

Dauer
1 Semester

Sprache
Deutsch

Level
3

Version
1

Pflichtbestandteile			
T-PHYS-102296	Klassische Experimentalphysik II, Elektrodynamik - Vorleistung	0 LP	Naber, Wegener
T-PHYS-102284	Klassische Experimentalphysik II, Elektrodynamik	7 LP	Naber, Wegener

Erfolgskontrolle(n)

Siehe Bestandteile dieses Moduls

Voraussetzungen

keine

Qualifikationsziele

Der/die Studierende erlangt Verständnis der experimentellen Grundlagen und deren mathematischer Beschreibung auf dem Gebiet der klassischen Elektrodynamik und kann einfache physikalische Probleme aus diesen Gebieten selbständig bearbeiten.

Inhalt

Zeitlich konstante elektrische und magnetische Felder: Basisgröße Strom, elektrisches Potential, Ohmsches Gesetz, Coulombsches Gesetz, Gesetz von Biot-Savart, Integralsätze von Gauß und Stokes, Lorentzsches Kraftgesetz (Zyklotronbewegung, Hall-Effekt), Kirchhoffsche Regeln, Kapazitäten, Energieinhalt des elektromagnetischen Feldes, Elektrische und magnetische Dipole, Stetigkeitsbedingungen bei Übergängen Vakuum/Medium.

Zeitlich veränderliche elektromagnetische Felder: Induktionsgesetze (Selbstinduktion, Transformator, Motor, Generator), Elektrische Schaltkreise (Ein- und Ausschaltvorgänge, komplexe Scheinwiderstände, RLC-Schwingkreise), Verschiebungsstrom. Die Maxwellschen Gleichungen (Integral- und Differentialform), Elektromagnetische Wellen, Hertzscher Dipol, Normaler Skin-Effekt, Hohlleiter.

Elektrodynamik der Kontinua: Polarisation und Magnetisierung (Para-, Ferro-, Dia-Elektrete und -Magnete), Depolarisations- und Entmagnetisierungsfaktoren, Elektrische und magnetische Suszeptibilitäten, Dielektrische Funktion, magnetische Permeabilität.

Zusammensetzung der Modulnote

Die Modulnote wird durch die Note der bestandenen Klausur bestimmt.

Arbeitsaufwand

210 Stunden bestehend aus Präsenzzeiten (75), Nachbereitung der Vorlesung inkl. Prüfungsvorbereitung und Vorbereitung der Übungen (135)

Lehr- und Lernformen

Klassische Experimentalphysik II, Elektrodynamik: Vorlesung, 3 SWS;
 Übungen zu Klassische Experimentalphysik II: Übung, 2 SWS

Literatur

Lehrbücher der klassischen Elektrodynamik

M

5.33 Modul: Klassische Experimentalphysik III, Optik und Thermodynamik [M-PHYS-101349]

Verantwortung: Studiendekan/in Physik
Einrichtung: KIT-Fakultät für Physik
Bestandteil von: Experimentelle Physik

Leistungspunkte 9 LP	Notenskala Zehntelnoten	Turnus Jedes Wintersemester	Dauer 1 Semester	Sprache Deutsch	Level 5	Version 1
--------------------------------	-----------------------------------	---------------------------------------	----------------------------	---------------------------	-------------------	---------------------

Pflichtbestandteile			
T-PHYS-102297	Klassische Experimentalphysik III, Optik und Thermodynamik - Vorleistung	0 LP	Hunger, Naber
T-PHYS-102285	Klassische Experimentalphysik III, Optik und Thermodynamik	9 LP	Hunger, Naber

Erfolgskontrolle(n)

Siehe Bestandteile dieses Moduls

Voraussetzungen

keine

Qualifikationsziele

Der/die Studierende erlangt Verständnis der experimentellen Grundlagen und deren mathematischer Beschreibung auf dem Gebiet der Optik und klassischen Thermodynamik und kann einfache physikalische Probleme aus diesen Gebieten selbständig bearbeiten.

Inhalt**Optik:**

- Einführung: Beschreibung von Lichtfeldern, Überlagerung ebener Wellen, Kohärenz, Lichtausbreitung in Materie (optische Konstanten, Dispersion und Absorption, Polarisation, Gruppengeschwindigkeit)
- Geometrische Optik: Fermatsches Prinzip, Reflexions- und Brechungsgesetz, Totalreflexion, Lichtleiter, Abbildende Systeme, Abbildungsfehler, Blenden, Auge, Lupe, Foto- und Projektionsapparat, Fernrohr, Spiegelteleskop, Mikroskop.
- Wellenoptik: Huygens-Fresnelsches Prinzip, Beugung, Interferenz (Zweifach-/ Vielfachinterferenzen, Spalt, Lochblende, Doppelspalt, Gitter, Interferometer, Auflösungsvermögen, Holographie), Polarisation (Fresnelsche Formeln), Doppelbrechung, Optische Aktivität, Streuung (Rayleigh, Thomson, Mie)
- Photonen: Eigenschaften des Photons, Strahlungsgesetze, Nichtlineare Optik.

Thermodynamik:

- Einführung: Temperatur, Entropie, Reversible und irreversible Prozesse, Temperaturmessung, Stoffmengen, Chemisches Potential, Ideales Gas, Wärmemenge, Wärmekapazität, Wärmeübertragung.
- Kinetische Gastheorie: Druck, Wärmekapazität, Maxwell'sche Geschwindigkeitsverteilung, Transportphänomene (freie Weglänge, Wärmeleitung, innere Reibung, Diffusion).
- Phänomenologische Thermodynamik und Anwendungen: Thermodynamische Potentiale, Hauptsätze der Wärmelehre, Zustandsgleichungen, Kreisprozesse (Carnot, Stirling, Wirkungsgrad), Reale Gase und Substanzen (van der Waals-Gleichung, Joule-Thomson-Effekt, kritischer Punkt, Aggregatzustände, Tripelpunkt, Phasenübergänge).

Zusammensetzung der Modulnote

Die Modulnote wird durch die Note der bestandenen Klausur bestimmt.

Arbeitsaufwand

270 Stunden bestehend aus Präsenzzeiten (105), Nachbereitung der Vorlesung inkl. Prüfungsvorbereitung und Vorbereitung der Übungen (165)

Lehr- und Lernformen

Klassische Experimentalphysik III, Optik und Thermodynamik: Vorlesung 5 SWS;
 Übungen zu Klassische Experimentalphysik III, Optik und Thermodynamik: Übung 2 SWS

Literatur

Lehrbücher der Optik und Thermodynamik

M

5.34 Modul: Klassische Theoretische Physik I, Einführung [M-PHYS-101350]**Verantwortung:** Studiendekan/in Physik**Einrichtung:** KIT-Fakultät für Physik**Bestandteil von:** Theoretische Physik

Leistungspunkte	Notenskala	Turnus	Dauer	Sprache	Level	Version
6 LP	Zehntelnoten	Jedes Wintersemester	1 Semester	Deutsch	3	1

Pflichtbestandteile			
T-PHYS-102298	Klassische Theoretische Physik I, Einführung - Vorleistung	0 LP	Metelmann
T-PHYS-102286	Klassische Theoretische Physik I, Einführung	6 LP	Metelmann

Erfolgskontrolle(n)

Siehe Bestandteile dieses Moduls

Voraussetzungen

keine

Qualifikationsziele

Die Studentinnen und Studenten können einfache mechanische Probleme analysieren und haben die Fähigkeit, diese mit grundlegenden mathematischen Konzepten zu lösen.

Inhalt**Kinematik:** Bahnkurven, Inertialsysteme, Galilei-Transformation. Newtonsche Axiome. Energie, Impuls, Drehimpuls, Definitionen, Erhaltungssätze, System von Massenpunkten. Harmonischer Oszillator, mit Reibung und getrieben (periodische Kraft, Kraftstoß). Zwei-Körper-Problem mit Zentralkraft, Kepler, Klassifizierung der Bahnen, Rutherford-Streuung.**Mathematische Hilfsmittel:** Differential- und Integralrechnung, Einfache Differentialgleichungen, Potenzreihen, Komplexe Zahlen, Vektoren, Gradient, Linienintegral, Delta-Distribution**Zusammensetzung der Modulnote**

Die Modulnote wird durch die Note der bestandenen Klausur bestimmt.

Anmerkungen

Im Bachelor-Studiengang Physik ist dieses Modul Bestandteil der Orientierungsprüfung gemäß Studien- und Prüfungsordnung SPO 2015, § 8 Abs. 1.

Arbeitsaufwand

180 Stunden bestehend aus Präsenzzeiten (60), Nachbereitung der Vorlesung inkl. Prüfungsvorbereitung und Vorbereitung der Übungen (120)

Lehr- und LernformenKlassische Theoretische Physik I, Einführung: Vorlesung, 2 SWS;
Übungen zu Klassische Theoretische Physik I, Einführung: Übung, 2 SWS**Literatur**

Lehrbücher der klassischen theoretischen Mechanik

M

5.35 Modul: Klassische Theoretische Physik II, Mechanik [M-PHYS-101351]**Verantwortung:** Studiendekan/in Physik**Einrichtung:** KIT-Fakultät für Physik**Bestandteil von:** [Theoretische Physik](#)**Leistungspunkte**
6 LP**Notenskala**
Zehntelnoten**Turnus**
Jedes Sommersemester**Dauer**
1 Semester**Sprache**
Deutsch**Level**
3**Version**
1

Pflichtbestandteile			
T-PHYS-102299	Klassische Theoretische Physik II, Mechanik - Vorleistung	0 LP	Heinrich
T-PHYS-102287	Klassische Theoretische Physik II, Mechanik	6 LP	Heinrich

Erfolgskontrolle(n)

Siehe Bestandteile dieses Moduls

Voraussetzungen

keine

Qualifikationsziele

Die Studentinnen und Studenten können die Konzepte der analytischen Mechanik auf mechanische Systeme anwenden. Sie sind in der Lage, die Lagrange-Funktion eines mechanischen Systems herzuleiten und können daraus die Bewegungsgleichungen ausrechnen. Die Studierenden haben außerdem die Fähigkeit, die Hamiltonschen Bewegungsgleichungen aufzustellen.

Inhalt

Lagrange- und Hamiltonformalismus, Lagrange-Gleichungen 1. und 2. Art, Symmetrieprinzipien und Erhaltungssätze. Hamiltonsches Prinzip, Hamiltonsche Bewegungsgleichungen, Phasenraum, kanonische Transformationen. Der Starre Körper. Beschleunigte und rotierende Bezugssysteme. Schwingungen in Systemen mit mehreren Freiheitsgraden. Mathematische Hilfsmittel: orthogonale Transformationen, Funktionale, Variationsrechnung. Weitere Themen: Lineare Kette, Kontinuumsmechanik, Divergenz und Rotation, Fourier-Transformation

Zusammensetzung der Modulnote

Die Modulnote wird durch die Note der bestandenen Klausur bestimmt.

Arbeitsaufwand

180 Stunden bestehend aus Präsenzzeiten (60), Nachbereitung der Vorlesung inkl. Prüfungsvorbereitung und Vorbereitung der Übungen (120)

Lehr- und Lernformen

Klassische Theoretische Physik II, Mechanik: Vorlesung, 2 SWS;
 Übungen zu Klassische Theoretischen Physik II, Mechanik: Übung, 2 SWS

Literatur

Lehrbücher der klassischen theoretischen Mechanik

M

5.36 Modul: Klassische Theoretische Physik III, Elektrodynamik [M-PHYS-101352]

Verantwortung: Studiendekan/in Physik
Einrichtung: KIT-Fakultät für Physik
Bestandteil von: [Theoretische Physik](#)

Leistungspunkte	Notenskala	Turnus	Dauer	Sprache	Level	Version
8 LP	Zehntelnoten	Jedes Wintersemester	1 Semester	Deutsch	3	1

Pflichtbestandteile			
T-PHYS-102300	Klassische Theoretische Physik III, Elektrodynamik - Vorleistung	0 LP	Melnikov
T-PHYS-102288	Klassische Theoretische Physik III, Elektrodynamik	8 LP	Melnikov

Erfolgskontrolle(n)

Siehe Bestandteile dieses Moduls

Voraussetzungen

keine

Qualifikationsziele

Die Studentinnen und Studenten erlernen den Umgang mit elektrischen und magnetischen Feldern und können die elektrischen und magnetischen Eigenschaften der Materie analysieren. Sie sind in der Lage, die Maxwell-Gleichungen für einfache Fälle zu lösen. Außerdem können Sie die Maxwell-Gleichungen Lorentz-kovariant darstellen. Die Studentinnen und Studenten können aus den Maxwell-Gleichungen die Wellengleichung für die Potentiale herleiten und diese lösen.

Inhalt

Einführung und Überblick: Grundbegriffe, Maxwellgleichungen, Kontinuitätsgleichung.

Elektrostatik: Grundgleichungen, skalares Potential, Beispiele, Elektrostatische Energie, Randwertprobleme, Multipolentwicklungen, Ladungsverteilung im äußeren Feld.

Magnetostatik: Grundgleichungen, Vektorpotential, Beispiele, Lokalisierte Stromverteilung, magnetisches Moment, Stromverteilung im äußeren Feld.

Zeitabhängige Felder und Strahlungsphänomene: Grundgleichungen, quasistationäre Näherung, Poynting-Theorem, Elektromagnetische Wellen: ebene Wellen, Polarisation, Wellenpakete, sphärische Wellen, Felder in Hohlleitern und Resonatoren, elektromagnetische Potentiale und Eichtransformationen, Retardierte und avancierte Potentiale, Abstrahlung einer lokalisierten Quelle, Hertzscher Dipol, Felder und Strahlung bewegter Punktladungen, Streuung an geladenen Teilchen

Spezielle Relativitätstheorie und kovariante Elektrodynamik: Einsteinsches Relativitätsprinzip, Lorentztransformationen und 4-Vektoren, Tensoren, relativistische Mechanik, kovariante Maxwellgleichungen, Energie-Impuls-Tensor, Erhaltungssätze, Lagrange-Fomulierung der Elektrodynamik.

Materie im elektromagnetischen Feld: P , M , D , H , Maxwellgleichung, Beispiele zur Elektrostatik und Magnetostatik, Wellen in Dielektrika, Reflexion und Brechung, Energiesatz.

Mathematische Hilfsmittel: Linien-, Flächen- und Volumenintegrale, Integralsätze, Zylinder- und Kugelkoordinaten, Delta-Distribution (3-dimensional), Fouriertransformation, Legendrepolynome, Kugelfunktionen, Besselfunktionen, Transformationsverhalten von Vektoren und Tensoren (Drehungen, Lorentztransformationen), Hauptachsentransformation.

Zusammensetzung der Modulnote

Die Modulnote wird durch die Note der bestandenen Klausur bestimmt.

Arbeitsaufwand

240 Stunden bestehend aus Präsenzzeiten (90), Nachbereitung der Vorlesung inkl. Prüfungsvorbereitung und Vorbereitung der Übungen (150)

Lehr- und Lernformen

Klassische Theoretische Physik III, Elektrodynamik: Vorlesung, 4 SWS;
 Übungen zu Klassische Theoretische Physik III, Elektrodynamik: Übung, 2 SWS

Literatur

Lehrbücher der Elektrodynamik

M

5.37 Modul: Klimatologie [M-PHYS-102669]

Verantwortung: Prof. Dr. Joaquim José Ginete Werner Pinto
Einrichtung: KIT-Fakultät für Physik
Bestandteil von: [Wahlpflichtbereich \(Wahlpflichtbereich benotet\)](#)

Leistungspunkte
5 LP

Notenskala
Zehntelnoten

Turnus
Jedes Sommersemester

Dauer
1 Semester

Sprache
Deutsch

Level
3

Version
1

Pflichtbestandteile			
T-PHYS-101092	Klimatologie	4 LP	Ginete Werner Pinto
T-PHYS-105594	Prüfung zur Klimatologie	1 LP	Ginete Werner Pinto

Erfolgskontrolle(n)

Die Erfolgskontrolle erfolgt im Rahmen einer schriftlichen Prüfung (ca. 60 Minuten) nach §4 Abs. 2 Nr. 1 SPO Bachelor Meteorologie und einer Studienleistung (zweimaliges Vorrechnen in der Übung).

Voraussetzungen

keine

Qualifikationsziele

Die Studentinnen und Studenten können grundlegende Phänomene der Klimatologie mit adäquater Terminologie beschreiben und mit Hilfe der zugrundeliegenden physikalischen Prozesse erklären. Sie sind in der Lage die wesentlichen Bestandteile des Klimasystems zu benennen und ihre Wirkung physikalisch korrekt zu beschreiben. Die Studierenden können Klimazonen und -diagramme interpretieren.

Inhalt

In diesem Modul werden Klimadefinitionen, -klassifikationen, -phänomene, -daten sowie Klimawandel behandelt. Darüber hinaus vermittelt das Modul Wissen zum Aufbau des Klimasystems (Atmosphäre, Landoberflächen, Ozeane, Kryosphäre) und Austauschvorgängen zwischen den Subsystemen.

Zusammensetzung der Modulnote

Die Modulnote ist die Note der schriftlichen Prüfung "Klimatologie (Prüfung für Nebenfachhörer)".

Arbeitsaufwand

1. Präsenzzeit in Vorlesungen, Übungen: 60 Stunden
2. Vor-/Nachbereitung derselbigen: 30 Stunden
3. Prüfungsvorbereitung: 60 Stunden

M

5.38 Modul: Lineare Algebra 1 [M-MATH-101330]

Verantwortung: Prof. Dr. Tobias Hartnick
Einrichtung: KIT-Fakultät für Mathematik
Bestandteil von: [Mathematik / Erweiterte Mathematik: Analysis und Lineare Algebra](#)

Leistungspunkte	Notenskala	Turnus	Dauer	Sprache	Level	Version
9 LP	Zehntelnoten	Jedes Wintersemester	1 Semester	Deutsch	3	1

Pflichtbestandteile			
T-MATH-103337	Lineare Algebra 1 - Klausur	9 LP	Aksenovich, Hartnick, Lytchak, Sauer, Tuschmann

Erfolgskontrolle(n)

Die Erfolgskontrolle erfolgt in Form einer schriftlichen Prüfungen von 120 Minuten Dauer.

Voraussetzungen

Keine

Qualifikationsziele

Die Studierenden

- kennen grundlegende mathematische Beweisverfahren und sind in der Lage, eine mathematische Argumentation formal korrekt auszuführen,
- kennen die algebraischen Strukturen Gruppe, Ring, Körper, Vektorraum und deren Beziehungen untereinander,
- beherrschen Lösungstechniken für lineare Gleichungssysteme, insbesondere das Gauß'sche Eliminationsverfahren,
- sind in der Lage, lineare Abbildungen durch Matrizen darzustellen und zugeordnete Größen wie Determinanten oder Eigenwerte mithilfe des Matrizenkalküls zu berechnen

Inhalt

- Grundbegriffe (Mengen, Abbildungen, Relationen, Gruppen, Ringe, Körper, Matrizen, Polynome)
- Lineare Gleichungssysteme (Gauß'sches Eliminationsverfahren, Lösungstheorie)
- Vektorräume (Beispiele, Unterräume, Quotientenräume, Basis und Dimension)
- Lineare Abbildungen (Kern, Bild, Rang, Homomorphiesatz, Vektorräume von Abbildungen, Dualraum, Darstellungsmatrizen, Basiswechsel, Endomorphismenalgebra, Automorphismengruppe)
- Determinanten
- Eigenwerttheorie (Eigenwerte, Eigenvektoren, charakteristisches Polynom, Normalformen)

Zusammensetzung der Modulnote

Die Modulnote ist die Note der Prüfung.

Arbeitsaufwand

Gesamter Arbeitsaufwand: 270 Stunden

Präsenzzeit: 120 Stunden

- Lehrveranstaltung einschließlich studienbegleitender Modulprüfung

Selbststudium: 150 Stunden

- Vertiefung der Studieninhalte durch häusliche Nachbearbeitung der Vorlesungsinhalte
- Bearbeitung von Übungsaufgaben
- Vertiefung der Studieninhalte anhand geeigneter Literatur und Internetrecherche
- Vorbereitung auf die studienbegleitende Modulprüfung

M

5.39 Modul: Lineare Inversion [M-PHYS-107409]

Verantwortung: apl. Prof. Dr. Joachim Ritter
Einrichtung: KIT-Fakultät für Physik
Bestandteil von: [Geophysik und Geowissenschaften](#)

Leistungspunkte 3 LP	Notenskala Zehntelnoten	Turnus Jedes Wintersemester	Dauer 1 Semester	Sprache Deutsch	Level 3	Version 1
--------------------------------	-----------------------------------	---------------------------------------	----------------------------	---------------------------	-------------------	---------------------

Pflichtbestandteile			
T-PHYS-110352	Lineare Inversion	3 LP	Ritter

Erfolgskontrolle(n)

Die Erfolgskontrolle erfolgt über die Bearbeitung von benoteten Übungsblättern.

Qualifikationsziele

Die Studierenden verstehen, wie aus Messdaten Modelle bzw. Modellparameter bestimmt werden können. Hierbei wird auf Probleme mit einem linearen Zusammenhang reduziert. Die Studierenden wissen, wie mit Unsicherheiten, Mehrdeutigkeiten etc. umgegangen werden muss. Die Studierenden analysieren vorgegebene Datensätze und können realistische Erdmodelle erstellen.

Inhalt

- Linearer Zusammenhang zw. Daten und Modell
- Aufstellung von Inversionsgleichungen
- Lösung von linearen Inversionsgleichungen
- Programmierung von Lösungsansätzen
- Anwendung auf kleine Datensätze

Zusammensetzung der Modulnote

Die Modulnote entspricht der Note der Teilleistung.

Arbeitsaufwand

30h Präsenzzeit, 60h Vor- und Nachbearbeitungszeit

Empfehlungen

Grundkenntnisse in Linux und einer Programmiersprache werden vorausgesetzt. Der Kurs "Programmieren und Algorithmen" (3. Fachsemester) sollte erfolgreich bestanden sein.

Literatur

Wird im Kurs bekanntgegeben.

M

5.40 Modul: Mobile GIS / Location Based Services (GEOD-MWGI-2) [M-BGU-101045]

Verantwortung: Prof. Dr. Martin Breunig
Dr.-Ing. Paul Vincent Kuper

Einrichtung: KIT-Fakultät für Bauingenieur-, Geo- und Umweltwissenschaften

Bestandteil von: **Schwerpunktfach: Geoinformatik**

Leistungspunkte	Notenskala	Turnus	Dauer	Sprache	Level	Version
3 LP	best./nicht best.	Jedes Sommersemester	1 Semester	Deutsch/ Englisch	3	5

Pflichtbestandteile			
T-BGU-101713	Mobile GIS / Location Based Services, Prerequisite	3 LP	Breunig, Kuper, Landgraf

Erfolgskontrolle(n)

- T-BGU-101713 Mobile GIS / Location Based Services, Prerequisite

Einzelheiten zur zu erbringenden Erfolgskontrolle siehe dortige Angaben.

Voraussetzungen

keine

Qualifikationsziele

Die Studierenden erläutern die Grundlagen mobiler GIS und Location Based Services (LBS) inklusive geeigneter Transaktionskonzepte. Im praktischen Einsatz können sie beispielsweise Geodaten mit unterschiedlicher Hardware erfassen, in einer mobilen Datenbank verwalten und mit einem zentralen Datenbestand synchronisieren. Des Weiteren sind die Studierenden in der Lage, eine beispielhafte LBS-Anwendung zu entwickeln.

Überfachlich können die Studierenden:

- eine fachbezogene Aufgabe im Team planen und umsetzen,
- Ergebnisse und nächste Arbeitsschritte individuell präsentieren sowie
- fachbezogenes Feedback zu Ergebnissen anderer Teams geben.

Inhalt

Im Rahmen des projektorientierten Moduls werden die Historie und Grundlagen mobiler GIS und Location Based Services erarbeitet und diskutiert. Die entsprechenden Techniken kommen im praktischen Einsatz mit unterschiedlicher Hardware zur Anwendung. Beispiele sind die mobile Geodatenerfassung und das mobile Geodatenmanagement sowie die Synchronisation mit einer zentralen Datenbank. Weiterhin erhalten die Studierenden die Möglichkeit, die Prinzipien beispielhafter Entwicklungen kennenzulernen und praktisch anzuwenden.

Zusammensetzung der Modulnote

Modulnote ist identisch mit der unbenoteten Studienleistung in T-BGU-101713 Mobile GIS / Location Based Services, Prerequisite.

Anmerkungen

In Absprache mit den Studierenden wird die Lehrveranstaltung entweder auf Englisch oder auf Deutsch gehalten.

Arbeitsaufwand

Gesamter Arbeitsaufwand: 90 Stunden

Präsenzzeit: 20 Stunden

- Lehrveranstaltung

Selbststudium: 70 Stunden

- Vertiefung der Studieninhalte durch häusliche Nachbearbeitung des Inhalte der Lehrveranstaltung
- Bearbeitung von Übungsaufgaben und Vorbereitung von Statuspräsentationen
- Vertiefung der Studieninhalte anhand geeigneter Literatur und Internetrecherche

Literatur

- Song Gao, Gengchen Mai. (2018) *Mobile GIS and Location-Based Services*. In Bo Huang, Thomas J. Cova, and Ming-Hsiang Tsou et al.(Eds): *Comprehensive Geographic Information Systems, Vol 1*, pp. 384-397, Elsevier. Oxford, UK. DOI: 10.1016/B978-0-12-409548-9.09710-4.
- Haosheng Huang, Georg Gartner, Jukka M. Krisp, Martin Raubal & Nico Van de Weghe (2018) *Location based services: ongoing evolution and research agenda*, *Journal of Location Based Services*, 12:2, 63-93, DOI: 10.1080/17489725.2018.1508763

M

5.41 Modul: Naturgefahren und Risiken [M-PHYS-101833]

Verantwortung: Dr. Andreas Schäfer
Einrichtung: KIT-Fakultät für Physik
Bestandteil von: [Wahlpflichtbereich \(Wahlpflichtbereich benotet\)](#)

Leistungspunkte	Notenskala	Turnus	Dauer	Sprache	Level	Version
8 LP	Zehntelnoten	Jedes Wintersemester	1 Semester	Englisch	3	5

Pflichtbestandteile			
T-PHYS-103525	Geological Hazards and Risk	8 LP	Schäfer

Erfolgskontrolle(n)

Active and regular attendance of lecture and practicals. Project work (graded).

Voraussetzungen

none

Modellierte Voraussetzungen

Es müssen die folgenden Bedingungen erfüllt werden:

1. Das Modul [M-PHYS-105279 - Naturgefahren und Risiken \(unbenotet\)](#) darf nicht begonnen worden sein.

Qualifikationsziele

The students understand basic concepts of hazard and risk. They can explain in detail different aspects of earthquake hazard, volcanic hazard as well as other geological hazards, can compare and evaluate those hazards. They have fundamental knowledge of risk reduction and risk management. They know methods of risk modelling and are able to apply them.

Inhalt

- Earthquake Hazards
 - Short introduction to seismology and seismometry (occurrence of tectonic earthquakes, types of seismic waves, magnitude, intensity, source physics)
 - Induced seismicity
 - Engineering seismology, Recurrence intervals, Gutenberg-Richter, PGA, PGV, spectral acceleration, hazard maps
 - Earthquake statistics
 - Liquefaction
- Tsunami Hazards
- Landslide Hazards
- Hazards from Sinkholes
- Volcanic Hazards
 - Short introduction to physical volcanology
 - Types of volcanic hazards
- The Concept of Risk, Damage and Loss
- Data Analysis and the use of GIS in Risk analysis
- Risk Modelling - Scenario Analysis
- Risk Reduction and Risk Management
- Analysis Feedback and Prospects in the Risk Modelling Industry

Zusammensetzung der Modulnote

Project work will be graded.

Arbeitsaufwand

- 60 h: active attendance during lectures and exercises
- 90 h: review, preparation and weekly assignments
- 90 h: project work

Lehr- und Lernformen

4060121 Geological Hazards and Risk (V2)

4060122 Übungen zu Geological Hazards and Risk (Ü2)

Literatur

Literature will be provided by the lecturer.

M

5.42 Modul: Naturgefahren und Risiken (unbenotet) [M-PHYS-105279]

Verantwortung: Dr. Andreas Schäfer
Einrichtung: KIT-Fakultät für Physik
Bestandteil von: [Wahlpflichtbereich \(Wahlpflichtbereich unbenotet\)](#)

Leistungspunkte	Notenskala	Turnus	Dauer	Sprache	Level	Version
8 LP	best./nicht best.	Jedes Wintersemester	1 Semester	Englisch	3	1

Pflichtbestandteile			
T-PHYS-110713	Geological Hazards and Risk, unbenotet	8 LP	Schäfer

Erfolgskontrolle(n)

Active and regular attendance of lecture and practicals. Project work (not graded).

Voraussetzungen

none

Modellierte Voraussetzungen

Es müssen die folgenden Bedingungen erfüllt werden:

1. Das Modul [M-PHYS-101833 - Naturgefahren und Risiken](#) darf nicht begonnen worden sein.

Qualifikationsziele

The students understand basic concepts of hazard and risk. They can explain in detail different aspects of earthquake hazard, volcanic hazard as well as other geological hazards, can compare and evaluate those hazards. They have fundamental knowledge of risk reduction and risk management. They know methods of risk modelling and are able to apply them.

Inhalt

- Earthquake Hazards
 - Short introduction to seismology and seismometry (occurrence of tectonic earthquakes, types of seismic waves, magnitude, intensity, source physics)
 - Induced seismicity
 - Engineering seismology, Recurrence intervals, Gutenberg-Richter, PGA, PGV, spectral acceleration, hazard maps
 - Earthquake statistics
 - Liquefaction
- Tsunami Hazards
- Landslide Hazards
- Hazards from Sinkholes
- Volcanic Hazards
 - Short introduction to physical volcanology
 - Types of volcanic hazards
- The Concept of Risk, Damage and Loss
- Data Analysis and the use of GIS in Risk analysis
- Risk Modelling - Scenario Analysis
- Risk Reduction and Risk Management
- Analysis Feedback and Prospects in the Risk Modelling Industry

Arbeitsaufwand

- 60 h: active attendance during lectures and exercises
- 90 h: review, preparation and weekly assignments
- 90 h: project work

Lehr- und Lernformen

4060121 Geological Hazards and Risk (V2)

4060122 Übungen zu Geological Hazards and Risk (Ü2)

Literatur

Literature will be provided by the lecturer.

M

5.43 Modul: Orientierungsprüfung [M-PHYS-107538]**Einrichtung:** KIT-Fakultät für Physik**Bestandteil von:** [Orientierungsprüfung](#)**Leistungspunkte**
0 LP**Notenskala**
best./nicht best.**Turnus**
Jedes Semester**Dauer**
2 Semester**Sprache**
Deutsch**Level**
3**Version**
1

Pflichtbestandteile			
T-PHYS-102283	Klassische Experimentalphysik I, Mechanik	8 LP	Wulfhekel
T-PHYS-102295	Klassische Experimentalphysik I, Mechanik - Vorleistung	0 LP	Wulfhekel
T-PHYS-102286	Klassische Theoretische Physik I, Einführung	6 LP	Metelmann
T-PHYS-102298	Klassische Theoretische Physik I, Einführung - Vorleistung	0 LP	Metelmann

Modellierte FristenDieses Modul muss bis zum Ende des **3. Semesters** bestanden werden.**Voraussetzungen**

Keine

M

5.44 Modul: Platzhaltermodul Wahlpflichtbereich [M-PHYS-103140]**Einrichtung:** Universität gesamt**Bestandteil von:** **Wahlpflichtbereich (Wahlpflichtbereich unbenotet)**

Leistungspunkte 5 LP	Notenskala Zehntelnoten	Turnus Jedes Semester	Dauer 1 Semester	Sprache Deutsch	Level 3	Version 1
--------------------------------	-----------------------------------	---------------------------------	----------------------------	---------------------------	-------------------	---------------------

Platzhalter (Wahl: mindestens 1 Bestandteil sowie zwischen 2 und 13 LP)			
T-PHYS-106240	Platzhalter Wahlpflichtbereich 2 LP - benotet	2 LP	
T-PHYS-106244	Platzhalter Wahlpflichtbereich 2 LP - unbenotet	2 LP	

Voraussetzungen

Keine

M

5.45 Modul: Positionsbestimmung mit GNSS (GEOD-BRR-3) [M-BGU-101084]

Verantwortung: Dr.-Ing. Michael Mayer
Einrichtung: KIT-Fakultät für Bauingenieur-, Geo- und Umweltwissenschaften
Bestandteil von: **Wahlpflichtbereich (Wahlpflichtbereich benotet)**

Leistungspunkte	Notenskala	Turnus	Dauer	Sprache	Level	Version
3 LP	Zehntelnoten	Jedes Sommersemester	1 Semester	Deutsch	3	3

Pflichtbestandteile			
T-BGU-101648	Positionsbestimmung mit GNSS, Prüfung	2 LP	Mayer
T-BGU-101649	Positionsbestimmung mit GNSS, Vorleistung <i>Diese Teilleistung fließt an dieser Stelle nicht in die Notenberechnung des Moduls ein.</i>	1 LP	Mayer

Erfolgskontrolle(n)

- T-BGU-101648 - Positionsbestimmung mit GNSS, Prüfung
- T-BGU-101649 - Positionsbestimmung mit GNSS, Vorleistung

Einzelheiten zu den zu erbringenden Erfolgskontrollen siehe Angaben bei den einzelnen Teilleistungen.

Voraussetzungen

keine

Qualifikationsziele

Die Studierenden diskutieren die Grundlagen der GNSS-basierten Positionsbestimmung (GNSS-Segmente, Referenzsysteme und -rahmen). Die Studierenden erklären die Grundzüge der phasen- und codebasierten Positionsbestimmung mit GNSS. Sie können unterschiedliche GNSS-Anwendungen und Auswerteszenarien erläutern und hinsichtlich der erreichbaren Genauigkeit diskutieren. Die Studierenden planen GNSS-Messungen zielführend. Den praktischen Umgang mit handheld und präzisen geodätischen GNSS-Geräten haben sie erprobt und führen GNSS-Beobachtungen (Fokus: RTK) selbstständig durch. Sie beurteilen die erzielten Ergebnisse. Die Studierenden klassifizieren limitierende Einflussfaktoren. Darüber hinaus erschließen sich die Studierenden angeleitet, aufbauend auf vorhandene GNSS-Kompetenzen neue Themenbereiche und präsentieren sie vor KommilitonInnen.

Inhalt**Inhalte des Moduls**Vorlesung:

Grundzüge der Satellitenbewegung. Referenzsysteme und -rahmen. Grundkonzepte der Positionsbestimmung mit GNSS-Satelliten. Aufbau und Funktionsweise von globalen GNSS (GPS, GLONASS, Galileo, Beidou) und regionalen Systemen bzw. Erweiterungen. Fehlerquellen und Handling, Mess- und Auswertekonzepte. Auswertesoftware. GNSS-Referenznetze und Daten.

Übung:

Positionsbestimmung mobiler Endgeräte. Planung von GNSS-Messungen (z.B. Analyse von Planungsparametern). Handhabung geodätischer GNSS-Geräte, Durchführung, Auswertung und Analyse von (N)RTK- und statischen Messungen.

Zusammensetzung der Modulnote

Modulnote ist identisch mit der Note der Prüfungsleistung T-BGU-101648 - Positionsbestimmung mit GNSS, Prüfung

Anmerkungen

Praktische Übungen in Kleingruppen

Arbeitsaufwand**Gesamter Arbeitsaufwand: 90 Stunden****Präsenzzeit: 30 Stunden**

- Lehrveranstaltung einschließlich studienbegleitender Modulprüfung

Selbststudium: 60 Stunden

- Vertiefung der Studieninhalte durch häusliche Nachbearbeitung des Vorlesungsinhaltes
- Bearbeitung von Übungsaufgaben (Pflicht)
- Vertiefung der Studieninhalte anhand geeigneter Literatur, Internetrecherche sowie e-Learning-Elementen
- Vorbereitung auf die studienbegleitende Modulprüfung

Empfehlungen

Vorkenntnisse aus den Bereichen Höhere Mathematik I, II, Grundlagen kinematischer und dynamischer Modelle der Geodäsie, Experimentalphysik A und B werden empfohlen.

Literatur

- *Bauer, M.*: Vermessung und Ortung mit Satelliten. 6., neu bearbeitete und erweiterte Auflage. Wichmann 2011
- *Hofmann-Wellenhof, B., Lichtenegger, H.; Wasle, E.*: GNSS – Global Navigation Satellite Systems: GPS, GLONASS, Galileo & more, Springer 2007

Grundlage für

Modul M-BGU-105565 – Erdmessung

M

5.46 Modul: Praktische Geophysik und wissenschaftliches Schreiben [M-PHYS-107408]

Verantwortung: apl. Prof. Dr. Joachim Ritter
Prof. Dr. Henriette Sudhaus

Einrichtung: KIT-Fakultät für Physik

Bestandteil von: [Geophysik und Geowissenschaften](#)

Leistungspunkte	Notenskala	Turnus	Dauer	Sprache	Level	Version
4 LP	Zehntelnoten	Jedes Wintersemester	1 Semester	Deutsch	3	1

Pflichtbestandteile			
T-PHYS-114549	Praktische Geophysik und wissenschaftliches Schreiben	4 LP	Ritter, Sudhaus

Erfolgskontrolle(n)

Geprüft wird der Inhalt der Vorlesung in Form einer Erfolgskontrolle anderer Art. Diese kann in der Regel innerhalb von 3 Wochen, spätestens jedoch zu Beginn der darauffolgenden Vorlesungszeit wiederholt werden. Details zur Erfolgskontrolle werden in der ersten Vorlesung bekanntgegeben.

Qualifikationsziele

In diesem Modul erlangen die Studierenden die Kompetenz, Messungen zu planen, Messungen durchzuführen und zu protokollieren, Daten zu verarbeiten sowie Ergebnisse (selbst-)kritisch zu formulieren und zu präsentieren.

Inhalt

Vorlesung mit kleinen Aufgaben zur praktischen Arbeitsweise in der experimentellen Geophysik. Es werden Schreib- und Vortragstechniken vorgestellt (Gliederung, Literaturverweise, Aufbau von Folien, Spannungsbogen, deutliches Sprechen etc.), die in den Übungen angewandt werden.

Zusammensetzung der Modulnote

Die Modulnote entspricht der Note der Teilleistung.

Arbeitsaufwand

30h Präsenzzeit und 90h Vorbereitungs- und Nachbereitungszeit.

Empfehlungen

Es werden Grundkenntnisse im Bereich Geophysik empfohlen.

Literatur

Literaturempfehlungen werden in der Vorlesung bekanntgegeben.

M

5.47 Modul: Programmieren und Algorithmen [M-PHYS-106567]**Verantwortung:** Prof. Dr. Torben Ferber**Einrichtung:** KIT-Fakultät für Physik**Bestandteil von:** [Programmieren](#)**Leistungspunkte**
6 LP**Notenskala**
best./nicht best.**Turnus**
Jedes Wintersemester**Dauer**
1 Semester**Sprache**
Deutsch**Level**
3**Version**
1

Pflichtbestandteile			
T-PHYS-113238	Programmieren und Algorithmen	6 LP	Ferber

Erfolgskontrolle(n)

Siehe Bestandteile dieses Moduls.

Voraussetzungen

Keine

Qualifikationsziele

Die Studentinnen und Studenten haben Grundkenntnisse der Programmiersprache Python und sind in der Lage, selbständig Programme zu entwickeln. Sie kennen elementare numerische Verfahren und Algorithmen und können diese auf einfache physikalische Fragestellungen anwenden.

Inhalt

Datentypen und -strukturen, Kontrollstrukturen, Funktionen, Klassen, Lineares Gleichungssystem, Interpolation, Numerische Integrationsverfahren, Numerische Lösung von Differentialgleichungen, Sortierverfahren, Dateneingabe- und Ausgabe, numpy, Matplotlib

Arbeitsaufwand

180 Stunden bestehend aus Präsenzzeiten (60), Vor- und Nachbereitung und Projektarbeit (120)

M

5.48 Modul: Rechner- und Programmnutzung [M-PHYS-107411]

Verantwortung: Prof. Dr. Thomas Bohlen
Einrichtung: KIT-Fakultät für Physik
Bestandteil von: [Geophysik und Geowissenschaften](#)

Leistungspunkte	Notenskala	Turnus	Dauer	Sprache	Level	Version
3 LP	best./nicht best.	Jedes Wintersemester	1 Semester	Deutsch	3	1

Pflichtbestandteile			
T-PHYS-110354	Rechner- und Programmnutzung am GPI	3 LP	Hertweck

Erfolgskontrolle(n)

Die Erfolgskontrolle erfolgt mittels einer unbenoteten Studienleistung. Die Studienleistung wird durch erfolgreiche Teilnahme am Übungsbetrieb erbracht.

Qualifikationsziele

Studierende kennen die Rechner-Infrastruktur des GPI und KIT und typische, im Bereich Geophysik verwendete Softwarepakete. Sie beherrschen die Grundlagen dieser Softwarepakete sowie der Linux-basierten Systeme und können auf ihnen geophysikalische Daten computergestützt verarbeiten, auswerten, dokumentieren und präsentieren. Studierende können auftretende, einfache (Computer- bzw. Software-)Probleme systematisch analysieren und beheben sowie erzielte wissenschaftliche Ergebnisse sinnvoll überprüfen und kritisch hinterfragen.

Inhalt

Themen können u.a. folgende Bereiche umfassen (je nach Vorkenntnissen der Teilnehmerinnen und Teilnehmer):

- Einführung in Linux
- Shell-Befehle und Shell-Skripte
- Gleitkommazahlen im Computer
- Überblick über geophysikalische Dateiformate
- Software zur Analyse reflexions- und refraktionsseismischer Daten (z.B. Seismic Unix)
- Software zur Analyse seismologischer Daten (z.B. Python mit ObsPy)
- Erstellung von Karten (z.B. Python mit pygmt)
- LaTeX und Referenzen mit BibTeX (Literaturverwaltung)
- Hochwertige wissenschaftliche Graphen und Grafiken mit TikZ
- Versionsverwaltung git für Software und Quelltexte
- QGIS und Darstellung raumbezogener Daten
- make und Makefiles zum Bau von Software

Anmerkungen

Aufgrund des Charakters dieser Veranstaltung, bei der unter Anleitung direkt am Rechner praktisch geübt wird, herrscht Anwesenheitspflicht. Weitere Details hierzu werden beim ersten Präsenztermin bekanntgegeben.

Arbeitsaufwand

30h Präsenzzeit, 30h Selbststudium, 30h Nachbearbeitungszeit und Hausaufgaben.

Empfehlungen

Der Kurs "Programmieren und Algorithmen" (3. Fachsemester) sollte erfolgreich bestanden sein.

Lehr- und Lernformen

Vorlesungsbasierte Einführung in ein Thema, unmittelbar gefolgt von praktischen Übungen direkt am Rechner.

Literatur

Wird bei jedem Thema im Kurs bekanntgegeben.

M

5.49 Modul: Seismologische Feldübung [M-PHYS-107410]

Verantwortung: Prof. Dr. Andreas Rietbrock
Einrichtung: KIT-Fakultät für Physik
Bestandteil von: [Geophysik und Geowissenschaften](#)

Leistungspunkte	Notenskala	Turnus	Dauer	Sprache	Level	Version
3 LP	Zehntelnoten	Jedes Sommersemester	1 Semester	Deutsch	3	1

Pflichtbestandteile			
T-PHYS-110353	Seismologische Feldübung	3 LP	Rietbrock

Erfolgskontrolle(n)

Die Erfolgskontrolle besteht aus mehreren benoteten Komponenten (Vortrag, Mitarbeit und Erstellen eines Berichts) zum Nachweis der erfolgreichen Teilnahme an der Feldübung.

Qualifikationsziele

Studierenden erlangen die Kompetenz, seismologische Messungen zu planen, durchzuführen und die gesammelten Daten auszuwerten. Sie können Seismometer korrekt im Feld ausbringen und Messungen dokumentieren. Sie erlernen die wissenschaftlichen und technischen Fähigkeiten, mit seismologischen Messungen an der Erdoberfläche Rückschlüsse auf die physikalischen Eigenschaften der Erde zu ziehen. Die Studierenden können die gemessenen Daten analysieren, deren Datenqualität beurteilen und die ermittelten Ergebnisse einschätzen und sinnvoll in Wort und Schrift darstellen. Als überfachliche Kompetenz erlernen die Studierenden, selbstorganisiert zu arbeiten und verfügen über kommunikative und didaktische Kompetenzen im Bereich Teamarbeit und Präsentation.

Inhalt

- Geologie und Seismizität in der für die Feldübung gewählten Untersuchungsregion
- Gefährdung der Region (seismisch, Bergstürze, etc.)
- Planung und Durchführung einer seismologischen Messung: Standortauswahl, Stationsauf- und abbau
- Stationswartung
- Analyse von seismischen Daten mit Hilfe von Python und ObsPy
- Lokalisierung von Erdbeben (z.B. SDX)
- Programmierung mit Python und ObsPy
- Erstellen eines schriftlichen Berichts / einer Präsentation

Zusammensetzung der Modulnote

Die Modulnote entspricht der Note der Teilleistung.

Anmerkungen

Bei dieser Veranstaltung herrscht Anwesenheitspflicht im Feld. Weitere Details hierzu werden beim ersten Präsenztermin bekanntgegeben.

Arbeitsaufwand

Vorlesung/Vorbereitung (20h), Durchführung einer seismologischen Messung (20h), Analyse der Daten/Nachbearbeitung/Bericht (50h).

Empfehlungen

Der Kurs "Programmieren und Algorithmen" (3. Fachsemester) sollte erfolgreich bestanden sein. Grundkenntnisse im Programmieren werden vorausgesetzt.

Literatur

Wird in der Vorlesung bekanntgegeben (teilweise abhängig von der Untersuchungsregion).

M

5.50 Modul: Überfachliche Qualifikationen [M-PHYS-102348]

Verantwortung: Prof. Dr. Andreas Rietbrock
Einrichtung: KIT-Fakultät für Physik
Bestandteil von: [Überfachliche Qualifikationen](#)

Leistungspunkte
6 LP

Notenskala
best./nicht best.

Turnus
Einmalig

Dauer
3 Semester

Level
3

Version
3

Pflichtbestandteile			
T-PHYS-103242	Computergestützte Datenauswertung	2 LP	Kieseler
Wahlbereich (Wahl: mind. 4 LP)			
T-PHYS-111569	Selbstverbuchung-BScGeophysik-benotet	2 LP	Rietbrock
T-PHYS-111570	Selbstverbuchung-BScGeophysik-benotet	2 LP	Rietbrock
T-PHYS-111571	Selbstverbuchung-BScGeophysik-benotet	2 LP	Rietbrock
T-PHYS-111572	Selbstverbuchung-BScGeophysik-unbenotet	2 LP	Rietbrock
T-PHYS-111573	Selbstverbuchung-BScGeophysik-unbenotet	2 LP	Rietbrock
T-PHYS-111574	Selbstverbuchung-BScGeophysik-unbenotet	2 LP	Rietbrock

Voraussetzungen

Keine

Qualifikationsziele**Computergestützte Datenauswertung**

Der/die Studierende erlernt die Grundlagen der Visualisierung von Daten und deren statistischer Analyse und kann sie anhand konkreter Beispiele anwenden.

Angebote des House of Competence (HoC) und des Sprachenzentrums

Die Qualifikationsziele unterscheiden sich je nach gewählter Veranstaltung und bestehen unter anderem aus:

- Die Studierenden haben durch Ausbau ihrer Fremdsprachenkenntnisse ihre Handlungsfähigkeit erweitert.
- Sie können grundlegende betriebswirtschaftliche und rechtlich Sachverhalte mit ihrem Erfahrungsfeld verbinden.
- Sie verfügen über effiziente Arbeitstechniken, können Prioritäten setzen, Entscheidungen treffen und Verantwortung übernehmen.
- Sie haben ihre Fähigkeiten erweitert, sich an wissenschaftlichen oder öffentlichen Diskussionen sachgerecht und angemessen zu beteiligen.
- Die Studierenden sind in der Lage, die Sichtweisen und Interessen anderer (über Fach-, Kultur- und Sprachgrenzen hinweg) zu berücksichtigen.

Inhalt**Computergestützte Datenauswertung**

Grundlagen der Messdatenauswertung – Wahrscheinlichkeit, Zufallsvariable, Wahrscheinlichkeitsdichten, Kenngrößen von Verteilungen und deren Bestimmung aus Messdaten, zentraler Grenzwertsatz, Fehlerfortpflanzung, Modellierung empirischer Daten mit der MonteCarlo-Methode, Anpassung von Funktionen an Daten mit der Methode der kleinsten Quadrate, Einführung in die Anwendung geeigneter Programmpakete.

Zusammensetzung der Modulnote

Das Modul ist nicht benotet.

Anmerkungen

Die oben genannte Modulversion (3) ist in der dargestellten Weise nur für Studierende nach SPO 2015 mit Änderungssatzung (ÄS) 2019 wählbar. Für Studierenden nach SPO 2015 ohne ÄS ist die Wahl von CGDA an dieser Stelle nicht möglich ist. Es sind andere ÜQs zu wählen.

Das Modul ist unbenotet. Sollten einzelne Teilleistungen benotet sein, gehen diese Noten nicht in die Gesamtnote des Bachelorabschlusses ein. Die Noten der Teilleistungen werden aber im ToR ausgewiesen.

Überfachliche Qualifikationen (ÜQ), die am House-of-Competence (HoC), Zentrum für Angewandte Kulturwissenschaft (ZAK) oder am Sprachenzentrum (SpZ) erbracht wurden, können im Selfservice zugeordnet werden. Wählen Sie dazu zunächst in Ihrem Studienablaufplan eine Selbstverbuchungsteilleistung und ordnen Sie dann über den Reiter "ÜQ-Leistungen" eine ÜQ-Leistung zu.

M

5.51 Modul: Vermessungskunde für Bauingenieure und Geowissenschaftler (VerKuBauGeo) [M-BGU-103752]

Verantwortung: Prof. Dr. Martin Breunig
Einrichtung: KIT-Fakultät für Bauingenieur-, Geo- und Umweltwissenschaften
Bestandteil von: **Geophysik und Geowissenschaften**

Leistungspunkte	Notenskala	Turnus	Dauer	Sprache	Level	Version
4 LP	best./nicht best.	Jedes Sommersemester	1 Semester	Deutsch	3	2

Pflichtbestandteile			
T-BGU-101683	Vermessungskunde für Bauingenieure und Geowissenschaftler (unbenotet)	4 LP	Rabold

Erfolgskontrolle(n)

T-BGU-101683 Vermessungskunde für Bauingenieure und Geowissenschaftler mit unbenoteter Studienleistung nach SPO § 4 Abs. 3

Voraussetzungen

Keine

Qualifikationsziele

Die Studierenden können die wichtigsten geodätischen Verfahren sowie die am häufigsten eingesetzten Vermessungsinstrumente benennen und sind in der Lage, die erlernten Verfahren und Instrumente in ausgewählten Szenarien der Detailvermessung zielgerichtet einzusetzen.

Inhalt

Inhalt:

- Organisation des Vermessungswesens
- Referenzrahmen und Koordinatensysteme
- Höhenbestimmung
- Lagebestimmung
- grundlegende geodätische Rechenverfahren

Zusammensetzung der Modulnote

unbenotet

Anmerkungen

keine

Arbeitsaufwand

Präsenzzeit:

- Vorlesung, Übung: 30 Std.

Selbststudium:

- Vor- und Nachbereitung der Vorlesungen sowie Übungen: 20 Std.
- Ausarbeitung des Gruppenrechenübungsblatts (Studienleistung): 10 Std.

Gesamtsumme: 60 Std. (1 SWS = 1 Std. x 15 Wochen)

M**5.52 Modul: Weitere Leistungen [M-PHYS-102013]****Einrichtung:** KIT-Fakultät für Physik**Bestandteil von:** [Zusatzleistungen](#)

Leistungspunkte 30 LP	Notenskala best./nicht best.	Turnus Jedes Semester	Dauer 1 Semester	Sprache Deutsch	Level 3	Version 1
---------------------------------	--	---------------------------------	----------------------------	---------------------------	-------------------	---------------------

Voraussetzungen

keine

6 Teilleistungen

T

6.1 Teilleistung: 3D reflection seismics [T-PHYS-107806]

Verantwortung: Prof. Dr. Thomas Bohlen
Dr. Thomas Hertweck

Einrichtung: KIT-Fakultät für Physik

Bestandteil von: [M-PHYS-103856 - 3D reflection seismics](#)

Teilleistungsart
Studienleistung

Leistungspunkte
1 LP

Notenskala
best./nicht best.

Turnus
Unregelmäßig

Version
1

Prüfungsveranstaltungen

WS 25/26	7800117	3D land seismics	Hertweck
----------	---------	----------------------------------	----------

Voraussetzungen

keine

Arbeitsaufwand

30 Std.

T

6.2 Teilleistung: Analysis 2 - Klausur [T-MATH-103347]

- Verantwortung:** Prof. Dr. Dorothee Frey
 PD Dr. Gerd Herzog
 Prof. Dr. Dirk Hundertmark
 Prof. Dr. Tobias Lamm
 Prof. Dr. Michael Plum
 Prof. Dr. Wolfgang Reichel
 Prof. Dr. Roland Schnaubelt
 Dr. rer. nat. Patrick Tolksdorf
- Einrichtung:** KIT-Fakultät für Mathematik
 KIT-Fakultät für Physik
- Bestandteil von:** [M-MATH-101334 - Analysis 2](#)

Teilleistungsart	Leistungspunkte	Notenskala	Turnus	Version
Prüfungsleistung schriftlich	9 LP	Drittelnoten	Jedes Semester	2

Lehrveranstaltungen					
SS 2026	0150100	Analysis 2	4 SWS	Vorlesung (V)	Schnaubelt
SS 2026	0150200	Übungen zu 0150100 (Analysis 2)	2 SWS	Übung (Ü)	Schnaubelt
Prüfungsveranstaltungen					
WS 25/26	7700015	Analysis 2 - Klausur	Lamm, Hundertmark, Schnaubelt, Frey, Herzog, Tolksdorf		
SS 2026	776700010	Analysis 2 - Klausur	Herzog, Schnaubelt, Lamm, Hundertmark, Frey, Reichel, Tolksdorf		

Voraussetzungen

Der Übungsschein aus Analysis I oder Analysis II muß bestanden sein.

Im Folgenden finden Sie einen Auszug der relevanten Lehrveranstaltungen zu dieser Teilleistung:

V

Analysis 2

0150100, SS 2026, 4 SWS, Sprache: Deutsch, [Im Studierendenportal anzeigen](#)

Vorlesung (V)

Literaturhinweise

Auf der Iliasseite der Vorlesung und der Webseite von Prof. Schnaubelt wird abschnittsweise ein Kurzsript bereitgestellt (ohne Beweise und Rechnungen). Dieses wird später zu einem kompletten Skriptum vervollständigt.

T

6.3 Teilleistung: Analysis 3 - Klausur [T-MATH-102245]

Verantwortung: Prof. Dr. Dorothee Frey
 PD Dr. Gerd Herzog
 Prof. Dr. Dirk Hundertmark
 Prof. Dr. Tobias Lamm
 Prof. Dr. Michael Plum
 Prof. Dr. Wolfgang Reichel
 Prof. Dr. Roland Schnaubelt
 Dr. rer. nat. Patrick Tolksdorf

Einrichtung: KIT-Fakultät für Mathematik

Bestandteil von: **M-MATH-101318 - Analysis 3**

Teilleistungsart Prüfungsleistung schriftlich	Leistungspunkte 9 LP	Notenskala Drittelnoten	Turnus Jedes Semester	Version 2
---	--------------------------------	-----------------------------------	---------------------------------	---------------------

Lehrveranstaltungen					
WS 25/26	0100400	Analysis III	4 SWS	Vorlesung (V) /	Lamm
WS 25/26	0100500	Übungen zu 0100400 (Analysis III)	2 SWS	Übung (Ü) /	Lamm, Wittenstein
Prüfungsveranstaltungen					
WS 25/26	7700019	Analysis 3 - Klausur			Lamm, Schnaubelt, Hundertmark, Frey, Herzog, Tolksdorf
SS 2026	776700023	Analysis 3 - Klausur			Schnaubelt, Lamm, Hundertmark, Frey, Tolksdorf, Herzog

Legende: Online, Präsenz/Online gemischt, Präsenz, Abgesagt

Voraussetzungen

keine

Im Folgenden finden Sie einen Auszug der relevanten Lehrveranstaltungen zu dieser Teilleistung:

V

Analysis III0100400, WS 25/26, 4 SWS, Sprache: Deutsch, [Im Studierendenportal anzeigen](#)**Vorlesung (V)**
Präsenz**Inhalt**

Die Veranstaltung setzt die Kursvorlesungen Analysis 1 und 2 des vergangenen Studienjahrs fort. Der Schwerpunkt liegt auf dem Lebesgueschen Integral im \mathbb{R}^m . Neben seiner Definition und elementaren Eigenschaften behandeln wir u.a. ein wenig Maßtheorie, Konvergenzsätze, den Transformationsatz, das Oberflächenintegral, die Integralsätze und Fourierreihen.

Literaturhinweise

Es wird sukzessive auf Ilias ein Vorlesungsskriptum zur Verfügung gestellt. Darüberhinaus gibt es zahlreiche Lehrbücher, die aber meist mehr Inhalte als die Vorlesung behandeln und auch im Detail anders vorgehen. Für die meisten der Bücher in der folgenden Auswahl besteht online Zugriff aus KIT-Netz.

- * O. Forster: Analysis 3, 2012.
- * D. Werner: Einführung in die höhere Analysis. Kapitel IV.
- * J. Elstrodt: Maß- und Integrationstheorie.
- * H. Amann, J. Escher: Analysis 3.
- * H. Bauer: Maß- und Integrationstheorie.
- * K. Königsberger: Analysis 2.
- * W. Rudin: Reelle und komplexe Analysis.

T

**6.4 Teilleistung: Anmeldung zur Zertifikatsausstellung - Begleitstudium
Wissenschaft, Technologie und Gesellschaft [T-FORUM-113587]**

- Verantwortung:** Dr. Christine Mielke
Christine Myglas
- Einrichtung:** Zentrale Einrichtungen/Studium Generale. Forum Wissenschaft und Gesellschaft (FORUM)
- Bestandteil von:** [M-FORUM-106753 - Begleitstudium Wissenschaft, Technologie und Gesellschaft](#)

Teilleistungsart	Leistungspunkte	Notenskala	Turnus	Version
Studienleistung	0 LP	best./nicht best.	Jedes Semester	1

Voraussetzungen

Für die Anmeldung ist es verpflichtend, dass die Grundlageneinheit und die Vertiefungseinheit vollständig absolviert wurden und die Benotungen der Teilleistungen in der Vertiefungseinheit vorliegen.

Die Anmeldung als Teilleistung bedeutet konkret die Ausstellung von Zeugnis und Zertifikat.

T

6.5 Teilleistung: Bachelorarbeit [T-PHYS-114758]

Verantwortung: Prof. Dr. Thomas Bohlen
Einrichtung: KIT-Fakultät für Physik
Universität gesamt
Bestandteil von: [M-PHYS-107535 - Bachelorarbeit](#)

Teilleistungsart	Leistungspunkte	Notenskala	Version
Abschlussarbeit	12 LP	Drittelnoten	1

Voraussetzungen

Siehe Modul Bachelorarbeit.

Abschlussarbeit

Bei dieser Teilleistung handelt es sich um eine Abschlussarbeit. Es sind folgende Fristen zur Bearbeitung hinterlegt:

Bearbeitungszeit 6 Monate

Maximale Verlängerungsfrist 1 Monate

Korrekturfrist 6 Wochen

Die Abschlussarbeit ist genehmigungspflichtig durch den Prüfungsausschuss.

Arbeitsaufwand

360 Std.

T

6.6 Teilleistung: Berufspraktikum [T-PHYS-103092]

Verantwortung: Dr. Thomas Hertweck
Einrichtung: KIT-Fakultät für Physik
Bestandteil von: M-PHYS-101620 - Berufspraktikum

Teilleistungsart
Studienleistung

Leistungspunkte
8 LP

Notenskala
best./nicht best.

Version
1

Lehrveranstaltungen					
WS 25/26	4060224	Berufspraktikum	2 SWS	Praktikum (P) / ●	Bohlen, Hertweck
Prüfungsveranstaltungen					
WS 25/26	7800118	Berufspraktikum			Hertweck
SS 2026	7800079	Berufspraktikum			Bohlen, Hertweck

Legende: Online, Präsenz/Online gemischt, Präsenz, Abgesagt

Erfolgskontrolle(n)

Anfertigen eines Berufspraktikumsberichts.

Voraussetzungen

keine

Empfehlungen

Das eigentliche Praktikum hat eine Mindestlänge von vier Wochen (Vollzeit).

Anmerkungen

Für Details zum Berufspraktikum, siehe Modulhandbuch und ILIAS-Kurs.

Arbeitsaufwand

240 Std.

T

6.7 Teilleistung: Computergestützte Datenauswertung [T-PHYS-103242]

Verantwortung: Prof. Dr. Jan Kieseler
Einrichtung: KIT-Fakultät für Physik
Bestandteil von: [M-PHYS-102348 - Überfachliche Qualifikationen](#)

Teilleistungsart
Studienleistung

Leistungspunkte
2 LP

Notenskala
best./nicht best.

Turnus
Jedes Sommersemester

Version
1

Lehrveranstaltungen					
SS 2026	4010231	Computergestützte Datenauswertung	1 SWS	Vorlesung (V) / ●	Kieseler, Knolle
SS 2026	4010232	Übungen zu Computergestützte Datenauswertung	1 SWS	Übung (Ü) / ●	Kieseler, Knolle, Poenicke, Chwalek
Prüfungsveranstaltungen					
SS 2026	7800048	Computergestützte Datenauswertung	Kieseler		

Legende: 📺 Online, 🔄 Präsenz/Online gemischt, ● Präsenz, ✕ Abgesagt

Erfolgskontrolle(n)

Studienleistung, erfolgreiche Teilnahme an den Übungen

Voraussetzungen

keine

T

6.8 Teilleistung: Das geowissenschaftliche Gemeinschaftsobservatorium bei Schiltach, Studienleistung [T-PHYS-103569]

Verantwortung: Dr. Thomas Forbriger

Einrichtung: KIT-Fakultät für Physik


Bestandteil von: [M-PHYS-101870 - Das geowissenschaftliche Gemeinschaftsobservatorium bei Schiltach](#)

Teilleistungsart
Studienleistung

Leistungspunkte
1 LP

Notenskala
best./nicht best.

Version
1

Lehrveranstaltungen					
SS 2026	4060403	In Situ: Das geowissenschaftliche Gemeinschaftsobservatorium bei Schiltach	1 SWS	Vorlesung (V) / 	Forbriger, Hertweck
Prüfungsveranstaltungen					
WS 25/26	7800086	Das geowissenschaftliche Gemeinschaftsobservatorium bei Schiltach, Studienleistung			Forbriger
SS 2026	7800047	In Situ: Das geowissenschaftliche Gemeinschaftsobservatorium bei Schiltach, Studienleistung			Forbriger

Legende:  Online,  Präsenz/Online gemischt,  Präsenz,  Abgesagt

Voraussetzungen

keine




Arbeitsaufwand





30 Std.

T

6.9 Teilleistung: Einführung in die Geophysik I [T-PHYS-102306]

Verantwortung: Prof. Dr. Thomas Bohlen**Einrichtung:** KIT-Fakultät für Physik**Bestandteil von:** [M-PHYS-101365 - Grundlagen der Geophysik](#)**Voraussetzung für:** [M-PHYS-101784 - Geophysikalische Geländeübungen](#)
[T-PHYS-102310 - Geophysikalische Geländeübungen](#)**Teilleistungsart**
Prüfungsleistung schriftlich**Leistungspunkte**
4 LP**Notenskala**
Drittelnoten**Version**
1

Lehrveranstaltungen					
WS 25/26	4060011	Einführung in die Geophysik I	2 SWS	Vorlesung (V) / 	Bohlen, Gaßner
WS 25/26	4060012	Übungen zur Einführung in die Geophysik I für Geophysiker und Physiker	1 SWS	Übung (Ü) / 	Bohlen, Gaßner
WS 25/26	4060016	Übungen zur Einführung in die Geophysik für Studierende anderer Fachrichtungen	1 SWS	Übung (Ü) / 	Bohlen, Gaßner
Prüfungsveranstaltungen					
WS 25/26	7800031	Einführung in die Geophysik I - Klausur 1			Bohlen
WS 25/26	7800065	Einführung in die Geophysik I			Rietbrock
WS 25/26	7800100	Einführung in die Geophysik I - Klausur 2			Bohlen

Legende:  Online,  Präsenz/Online gemischt,  Präsenz,  Abgesagt**Voraussetzungen**

keine

Anmerkungen

Wahl der Übungsveranstaltung entsprechend Fachrichtung

Arbeitsaufwand

120 Std.

T

6.10 Teilleistung: Einführung in die Geophysik II [T-PHYS-102307]

Verantwortung: Prof. Dr. Andreas Rietbrock
Einrichtung: KIT-Fakultät für Physik
Bestandteil von: M-PHYS-101945 - Grundlagen der Geophysik 2

Teilleistungsart
 Prüfungsleistung schriftlich

Leistungspunkte
 4 LP

Notenskala
 Drittelnoten

Version
 1

Lehrveranstaltungen					
SS 2026	4060021	Einführung in die Geophysik II	2 SWS	Vorlesung (V) / ●	Rietbrock
SS 2026	4060022	Übungen zur Einführung in die Geophysik II	1 SWS	Übung (Ü) / ●	Rietbrock, Ostermeier
Prüfungsveranstaltungen					
SS 2026	7800039	Einführung in die Geophysik II - Klausur 1			Rietbrock
SS 2026	7800040	Einführung in die Geophysik II - Klausur 2			Rietbrock

Legende: 📺 Online, 🔄 Präsenz/Online gemischt, ● Präsenz, ✕ Abgesagt

Voraussetzungen

keine

Arbeitsaufwand

120 Std.

T

6.11 Teilleistung: Einführung in die Geophysik III [T-PHYS-114551]

Verantwortung: Prof. Dr. Henriette Sudhaus
Einrichtung: KIT-Fakultät für Physik
Bestandteil von: [M-PHYS-107413 - Grundlagen der Geophysik 3](#)

Teilleistungsart Prüfungsleistung mündlich	Leistungspunkte 4 LP	Notenskala Drittelnoten	Dauer 1 Sem.	Version 1
--	--------------------------------	-----------------------------------	------------------------	---------------------

Erfolgskontrolle(n)

Mündliche Prüfung von ca. 30 Minuten Länge.

Arbeitsaufwand

120 Std.

T

6.12 Teilleistung: Einführung in die Hydrogeologie [T-BGU-101499]

Verantwortung: Prof. Dr. Nico Goldscheider
Einrichtung: KIT-Fakultät für Bauingenieur-, Geo- und Umweltwissenschaften
Bestandteil von: [M-BGU-100594 - Einführung in die Hydrogeologie](#)

Teilleistungsart	Leistungspunkte	Notenskala	Turnus	Version
Prüfungsleistung schriftlich	5 LP	Drittelnoten	Jedes Wintersemester	2

Lehrveranstaltungen					
WS 25/26	6339050	Einführung in die Hydrogeologie	4 SWS	Vorlesung / Übung (VÜ) / ●	Goldscheider
Prüfungsveranstaltungen					
WS 25/26	8210_101499	Einführung in die Hydrogeologie			Goldscheider
SS 2026	8210_101499	Grundlagen der Hydrogeologie			Goldscheider
SS 2026	8210_101499_	Einführung in die Hydrogeologie			Goldscheider

Legende: 📺 Online, 🔄 Präsenz/Online gemischt, ● Präsenz, ✕ Abgesagt

Erfolgskontrolle(n)

Schriftliche Prüfung im Umfang von 90 Minuten

Voraussetzungen

keine

Arbeitsaufwand

150 Std.

T

6.13 Teilleistung: Einführung in die Ingenieurgeologie [T-BGU-101500]

Verantwortung: Prof. Dr. Philipp Blum

Einrichtung: KIT-Fakultät für Bauingenieur-, Geo- und Umweltwissenschaften

Bestandteil von: [M-BGU-100595 - Einführung in die Ingenieurgeologie](#)

Teilleistungsart	Leistungspunkte	Notenskala	Turnus	Version
Prüfungsleistung schriftlich	5 LP	Drittelnoten	Jedes Wintersemester	1

Lehrveranstaltungen					
WS 25/26	6339057	Einführung in die Ingenieurgeologie	4 SWS	Vorlesung / Übung (VÜ)	Blum, Menberg, Steger
Prüfungsveranstaltungen					
WS 25/26	8210_101500	Einführung in die Ingenieurgeologie			Blum
SS 2026	8210_0100016	Einführung in die Ingenieurgeologie			Blum

Erfolgskontrolle(n)

schriftliche Prüfung, 60 min

Voraussetzungen

keine

Arbeitsaufwand

150 Std.

T

6.14 Teilleistung: Einführung in die Kontinuumsmechanik (benotet) [T-BGU-101780]

Verantwortung: Prof. Dr.-Ing. Thomas Seelig
Einrichtung: KIT-Fakultät für Bauingenieur-, Geo- und Umweltwissenschaften
Bestandteil von: [M-BGU-101060 - Einführung in die Kontinuumsmechanik](#)

Teilleistungsart	Leistungspunkte	Notenskala	Turnus	Version
Prüfungsleistung mündlich	3 LP	Drittelnoten	Jedes Semester	3

Lehrveranstaltungen					
SS 2026	6200421	Einführung in die Kontinuumsmechanik	2 SWS	Vorlesung (V) / ●	Helbig
Prüfungsveranstaltungen					
WS 25/26	8230101780	Einführung in die Kontinuumsmechanik			Franke, Seelig
SS 2026	8230101780	Einführung in die Kontinuumsmechanik			Seelig, Helbig

Legende: Online, Präsenz/Online gemischt, Präsenz, Abgesagt

Erfolgskontrolle(n)
mündliche Prüfung, ca. 20 min.

Voraussetzungen
keine

Empfehlungen
keine

Anmerkungen
keine

Arbeitsaufwand
90 Std.

T

6.15 Teilleistung: Einführung in GIS für Studierende natur-, ingenieur- und geowissenschaftlicher Fachrichtungen [T-BGU-101681]

Verantwortung: Dr.-Ing. Sven Wursthorn

Einrichtung: KIT-Fakultät für Bauingenieur-, Geo- und Umweltwissenschaften

Bestandteil von: [M-BGU-101846 - Einführung in GIS für Studierende natur-, ingenieur- und geowissenschaftlicher Fachrichtungen](#)

Teilleistungsart	Leistungspunkte	Notenskala	Turnus	Version
Prüfungsleistung schriftlich	3 LP	Drittelnoten	Jedes Wintersemester	5

Lehrveranstaltungen					
WS 25/26	6071101	Einführung in GIS für Studierende natur-, ingenieur- und geowissenschaftlicher Fachrichtungen, V/Ü	4 SWS	Vorlesung / Übung (VÜ) / ●	Wursthorn
Prüfungsveranstaltungen					
WS 25/26	8280101681	Einführung in GIS für Studierende natur-, ingenieur- und geowissenschaftlicher Fachrichtungen			Wursthorn
SS 2026	8280101681	Einführung in GIS für Studierende natur-, ingenieur- und geowissenschaftlicher Fachrichtungen			Wursthorn

Legende: Online, Präsenz/Online gemischt, Präsenz, Abgesagt

Erfolgskontrolle(n)

schriftlichen Prüfung, 90 min

Voraussetzungen

bestandene Vorleistung in Einführung in GIS für Studierende natur-, ingenieur- und geowissenschaftlicher Fachrichtungen (T-BGU-103541)

Modellierte Voraussetzungen

Es müssen die folgenden Bedingungen erfüllt werden:

1. Die Teilleistung [T-BGU-103541 - Einführung in GIS für Studierende natur-, ingenieur- und geowissenschaftlicher Fachrichtungen, Vorleistung](#) muss erfolgreich abgeschlossen worden sein.

Arbeitsaufwand

90 Std.

T

6.16 Teilleistung: Einführung in GIS für Studierende natur-, ingenieur- und geowissenschaftlicher Fachrichtungen, Vorleistung [T-BGU-103541]

Verantwortung: Dr.-Ing. Sven Wursthorn

Einrichtung: KIT-Fakultät für Bauingenieur-, Geo- und Umweltwissenschaften

Bestandteil von: [M-BGU-101846 - Einführung in GIS für Studierende natur-, ingenieur- und geowissenschaftlicher Fachrichtungen](#)

Voraussetzung für: [T-BGU-101681 - Einführung in GIS für Studierende natur-, ingenieur- und geowissenschaftlicher Fachrichtungen](#)

Teilleistungsart	Leistungspunkte	Notenskala	Turnus	Dauer	Version
Studienleistung	2 LP	best./nicht best.	Jedes Wintersemester	1 Sem.	5

Lehrveranstaltungen					
WS 25/26	6071101	Einführung in GIS für Studierende natur-, ingenieur- und geowissenschaftlicher Fachrichtungen, V/Ü	4 SWS	Vorlesung / Übung (VÜ) / ●	Wursthorn
Prüfungsveranstaltungen					
WS 25/26	8280103541	Einführung in GIS für Studierende natur-, ingenieur- und geowissenschaftlicher Fachrichtungen, Vorleistung			Wursthorn
SS 2026	8280103541	Einführung in GIS für Studierende natur-, ingenieur- und geowissenschaftlicher Fachrichtungen, Vorleistung			Wursthorn

Legende: Online, Präsenz/Online gemischt, Präsenz, Abgesagt

Erfolgskontrolle(n)

Die Leistungskontrolle erfolgt über anerkannte Übungsaufgaben.

Voraussetzungen

keine

Empfehlungen

keine

Anmerkungen

keine

Arbeitsaufwand

90 Std.

T

6.17 Teilleistung: Endogene Dynamik [T-BGU-112770]

Verantwortung: Prof. Dr. Armin Zeh
Einrichtung: KIT-Fakultät für Bauingenieur-, Geo- und Umweltwissenschaften
Bestandteil von: [M-BGU-105941 - Geologie](#)

Teilleistungsart
Prüfungsleistung schriftlich


Leistungspunkte
3 LP





Notenskala
Drittelnoten

Turnus
Jedes Wintersemester

Dauer
1 Sem.

Version
1

Lehrveranstaltungen					
WS 25/26	6339001	Endogene Dynamik (Allgemeine Geologie)	3 SWS	Vorlesung (V) / 	Zeh
Prüfungsveranstaltungen					
WS 25/26	8210_101008	Endogene Dynamik			Zeh

Legende:  Online,  Präsenz/Online gemischt,  Präsenz,  Abgesagt

Erfolgskontrolle(n)

Die Erfolgskontrolle in diesem Modul umfasst eine benotete Leistungsnachweise nach § 4 Abs. 2 gemäß der SPO 2015 B.Sc. Angewandte Geowissenschaften: Endogene Dynamik (T-BGU-101008): Schriftliche Prüfung, 90 Minuten

Voraussetzungen

keine

Arbeitsaufwand


90 Std.





T

6.18 Teilleistung: Fernerkundungsverfahren [T-BGU-103542]

Verantwortung: Dr.-Ing. Uwe Weidner
Einrichtung: KIT-Fakultät für Bauingenieur-, Geo- und Umweltwissenschaften
Bestandteil von: [M-BGU-101848 - Fernerkundungsverfahren](#)

Teilleistungsart	Leistungspunkte	Notenskala	Version
Prüfungsleistung mündlich	3 LP	Drittelnoten	2

Lehrveranstaltungen					
SS 2026	6020243	Fernerkundungsverfahren	2 SWS	Vorlesung (V) / 	Weidner
Prüfungsveranstaltungen					
WS 25/26	8280103542	Fernerkundungsverfahren			Weidner
SS 2026	8280103542	Fernerkundungsverfahren			Weidner

Legende:  Online,  Präsenz/Online gemischt,  Präsenz,  Abgesagt

Erfolgskontrolle(n)

Mündliche Prüfung im Umfang von ca. 20 Minuten.

Voraussetzungen

Vorleistung in Fernerkundungsverfahren

Modellierte Voraussetzungen

Es müssen die folgenden Bedingungen erfüllt werden:





1. Die Teilleistung [T-BGU-101638 - Fernerkundungsverfahren, Vorleistung](#) muss erfolgreich abgeschlossen worden sein.

T

6.19 Teilleistung: Fernerkundungsverfahren, Vorleistung [T-BGU-101638]

Verantwortung: Dr.-Ing. Uwe Weidner**Einrichtung:** KIT-Fakultät für Bauingenieur-, Geo- und Umweltwissenschaften**Bestandteil von:** [M-BGU-101848 - Fernerkundungsverfahren](#)**Voraussetzung für:** [T-BGU-103542 - Fernerkundungsverfahren](#)**Teilleistungsart**
Studienleistung**Leistungspunkte**
1 LP**Notenskala**
best./nicht best.**Turnus**
Jedes Sommersemester**Version**
2

Lehrveranstaltungen					
SS 2026	6020244	Fernerkundungsverfahren, Übung	1 SWS	Übung (Ü) / 	Weidner
Prüfungsveranstaltungen					
SS 2026	8284101638	Fernerkundungsverfahren, Vorleistung			Weidner

Legende:  Online,  Präsenz/Online gemischt,  Präsenz,  Abgesagt**Erfolgskontrolle(n)**

Vorlesungsbegleitende praktische Vertiefung des Stoffes der Vorlesung „Fernerkundungsverfahren“, insbesondere Durchführung einer Klassifikation. Darüber hinaus besteht zur Sicherstellung des individuellen Kompetenzerwerbs Anwesenheitspflicht bei allen praktischen Übungen. Die Erfolgskontrolle erfolgt in Form einer Studienleistung (§ 4 Abs. 3 SPO). Weiterführende Rahmenbedingungen werden in der Vorlesung bekannt gegeben.

Voraussetzungen

Keine

Empfehlungen

Keine

Anmerkungen

Keine

Arbeitsaufwand

30 Std.

T

6.20 Teilleistung: Figur und Schwerefeld der Erde [T-BGU-103460]

Verantwortung: Prof. Dr.-Ing. Bernhard Heck
Einrichtung: KIT-Fakultät für Bauingenieur-, Geo- und Umweltwissenschaften
Bestandteil von: [M-BGU-101796 - Figur und Schwerefeld der Erde](#)

Teilleistungsart	Leistungspunkte	Notenskala	Turnus	Version
Prüfungsleistung mündlich	3 LP	Drittelnoten	Jedes Semester	1

Prüfungsveranstaltungen			
SS 2026	8280103460	Figur und Schwerefeld der Erde	Seitz, Kutterer

Erfolgskontrolle(n)

Mündliche Prüfungsleistung mit einer Dauer von ca. 20 Minuten entsprechend § 4 Abs. 2 Nr. 2 SPO.

Voraussetzungen

Vorleistung in Figur und Schwerefeld der Erde

Modellierte Voraussetzungen

Es müssen die folgenden Bedingungen erfüllt werden:

1. Die Teilleistung [T-BGU-101643 - Figur und Schwerefeld der Erde, Vorleistung](#) muss erfolgreich abgeschlossen worden sein.

Arbeitsaufwand

90 Std.

T

6.21 Teilleistung: Figur und Schwerefeld der Erde, Vorleistung [T-BGU-101643]


Verantwortung: Dr.-Ing. Thomas Grombein
Prof. Dr.-Ing. Hansjörg Kutterer
Dr. Kurt Seitz





Einrichtung: KIT-Fakultät für Bauingenieur-, Geo- und Umweltwissenschaften

Bestandteil von: [M-BGU-101796 - Figur und Schwerefeld der Erde](#)

Voraussetzung für: [T-BGU-103460 - Figur und Schwerefeld der Erde](#)

Teilleistungsart	Leistungspunkte	Notenskala	Turnus	Version
Studienleistung	2 LP	best./nicht best.	Jedes Sommersemester	2

Lehrveranstaltungen					
SS 2026	6020164	Figur und Schwerefeld der Erde, Übung	2 SWS	Übung (Ü) / 	Gschwind, Grombein
Prüfungsveranstaltungen					
SS 2026	8286101643	Figur und Schwerefeld der Erde, Vorleistung			Seitz, Grombein

Legende:  Online,  Präsenz/Online gemischt,  Präsenz,  Abgesagt

Erfolgskontrolle(n)

Die Erfolgskontrolle erfolgt in Form einer Studienleistung (§ 4 Abs. 3 SPO). Zum Bestehen dieser Erfolgskontrolle sind notwendig

- Vorlesungsbegleitende Ausarbeitung von vier Übungsblättern (Umfang ca. 8 Seiten)
- Pflichtteilnahme an Gravimetermessung
- Erstellung eines Berichtes zur Durchführung und Auswertung der Gravimetermessungen (Umfang ca. 10 Seiten)

Voraussetzungen

keine

Arbeitsaufwand

60 Std.

T

6.22 Teilleistung: Geländemethoden I [T-BGU-101020]

Verantwortung: Prof. Dr. Christoph Hilgers
Einrichtung: KIT-Fakultät für Bauingenieur-, Geo- und Umweltwissenschaften
Bestandteil von: [M-BGU-101995 - Geowissenschaften](#)

Teilleistungsart
Studienleistung

Leistungspunkte
3 LP

Notenskala
best./nicht best.

Turnus
Jedes Sommersemester

Version
2

Lehrveranstaltungen					
SS 2026	6310553	Geländemethoden I	3 SWS	Übung (Ü) / ●	Blum, Menberg, Busch, Steger
Prüfungsveranstaltungen					
SS 2026	8210_10_101020	Geländemethoden I			Blum

Legende: Online, Präsenz/Online gemischt, Präsenz, Abgesagt

Erfolgskontrolle(n)

Die Erfolgskontrolle ist eine Studienleistung nach §4 Abs. 3 gemäß SPO 2015 B.Sc. Angewandte Geowissenschaften. Diese beinhaltet

- einen Tag Theorie,
- zwei Geländetage mit den Strukturgeologen, dazu Abgabe des Feldbuches und der im Gelände ausgewerteten Messdaten
- ein Geländetag mit den Ingenieurgeologen mit Abgabe eines ca. 10-seitigen Berichts.

Abgabetermin von Feldbuch, Messdaten und Bericht 4 Wochen nach Ende der Geländearbeit.

Bei Import in andere Studiengänge: Studienleistung gemäß § 4 Abs. 3 der jeweilig einschlägigen Prüfungsordnung.

Voraussetzungen

keine

Empfehlungen

Die vorherige Teilnahme am Modul "Dynamik der Erde II" (M-BGU-100586) wird empfohlen.

Anmerkungen

Die maximale Gruppengröße für den Strukturgeologischen Teil ist 20 Personen. In Abhängigkeit der Anmeldezahlen wird eine zusätzliche Gruppe eingeteilt.

Die Geländemethoden I finden i.d.R. gegen Ende des ersten Studienjahres Ende September / Anfang Oktober statt.

Der Praxisteil dieser Lehrveranstaltung wird in Präsenz durchgeführt. Die Geländeübungen sind für den Studienfortschritt der Teilnehmer/innen zwingend erforderlich.

Arbeitsaufwand

60 Std.

T

6.23 Teilleistung: Geländemethoden II [T-BGU-101021]

Verantwortung: Prof. Dr. Nico Goldscheider
Einrichtung: KIT-Fakultät für Bauingenieur-, Geo- und Umweltwissenschaften
Bestandteil von: [M-BGU-101994 - Geländemethoden II](#)

Teilleistungsart
Studienleistung

Leistungspunkte
2 LP

Notenskala
best./nicht best.

Turnus
Jedes Sommersemester

Version
2

Lehrveranstaltungen					
SS 2026	6310560	Geländemethoden II	2 SWS	Übung (Ü) / ●	Goldscheider
Prüfungsveranstaltungen					
SS 2026	8200003	Geländemethoden II			

Legende: 📺 Online, 🔄 Präsenz/Online gemischt, ● Präsenz, ✕ Abgesagt

Erfolgskontrolle(n)

Die Erfolgskontrolle ist eine Studienleistung nach §4 Abs. 3 gemäß SPO 2015 B.Sc. Angewandte Geowissenschaften. Sie beinhaltet die verpflichtende Teilnahme an 3 Geländetagen i.d.R. im Juni (ohne Anfahrt), und eine Präsentation über die Ergebnisse der Geländeübung im SS gegen Ende der Vorlesungszeit.

Bei Import in andere Studiengänge: Studienleistung gemäß § 4 Abs. 3 der jeweilig einschlägigen Prüfungsordnung (Präsentation).

Voraussetzungen

keine

Empfehlungen

Die vorherige Teilnahme am Modul "Einführung in die Hydrogeologie" (M-BGU-100594) wird empfohlen.

Üblicherweise wird der Besuch dieser Lehrveranstaltung im 6. Semester empfohlen; bei Bedarf ist dieser auch im 4. Semester möglich.

Anmerkungen

Der Praxisteil dieser Lehrveranstaltung wird in Präsenz durchgeführt. Die Geländeübungen sind für den Studienfortschritt der Teilnehmer/innen zwingend erforderlich.

Arbeitsaufwand

60 Std.

T

6.24 Teilleistung: Geländeübungen [T-BGU-112797]

Verantwortung: Prof. Dr. Christoph Hilgers
Einrichtung: KIT-Fakultät für Bauingenieur-, Geo- und Umweltwissenschaften
 KIT-Fakultät für Physik/Fakultätseinrichtungen
Bestandteil von: [M-BGU-105941 - Geologie](#)

Teilleistungsart Prüfungsleistung anderer Art	Leistungspunkte 1 LP	Notenskala Drittelnoten	Turnus Jedes Sommersemester	Dauer 1 Sem.	Version 1
---	--------------------------------	-----------------------------------	---------------------------------------	------------------------	---------------------

Erfolgskontrolle(n)

Geologische Karte und –Bericht basierend auf 2-tägigem Geländeseminar.

Anmerkungen

Die Teilnahme am Geländeseminar ist obligatorisch.

Arbeitsaufwand

30 Std.

T

6.25 Teilleistung: Geodätische Raumverfahren und Positionsbestimmung mit GNSS [T-BGU-112149]

Verantwortung: Prof. Dr.-Ing. Hansjörg Kutterer
Dr.-Ing. Michael Mayer

Einrichtung: KIT-Fakultät für Bauingenieur-, Geo- und Umweltwissenschaften

Bestandteil von: [M-BGU-105986 - Geodätische Raumverfahren und Positionsbestimmung mit GNSS](#)

Teilleistungsart	Leistungspunkte	Notenskala	Turnus	Dauer	Version
Prüfungsleistung mündlich	5 LP	Drittelnoten	Jedes Semester	1 Sem.	1

Prüfungsveranstaltungen			
WS 25/26	8280112149	Geodätische Raumverfahren und Positionsbestimmung mit GNSS	Mayer, Kutterer

Erfolgskontrolle(n)

mündliche Prüfung (Dauer: 30 Minuten)

Voraussetzungen

Vorleistungen in Positionsbestimmung mit GNSS sowie Geodätische Raumverfahren

Modellierte Voraussetzungen

Es muss eine von 2 Bedingungen erfüllt werden:

1. Die Teilleistung [T-BGU-101649 - Positionsbestimmung mit GNSS, Vorleistung](#) muss erfolgreich abgeschlossen worden sein.
2. Die Teilleistung [T-BGU-111169 - Geodätische Raumverfahren, Vorleistung](#) muss erfolgreich abgeschlossen worden sein.

T

6.26 Teilleistung: Geodätische Raumverfahren, Vorleistung [T-BGU-111169]

Verantwortung: Prof. Dr.-Ing. Hansjörg Kutterer
Dr.-Ing. Michael Mayer
Dr. Kurt Seitz

Einrichtung: KIT-Fakultät für Bauingenieur-, Geo- und Umweltwissenschaften

Bestandteil von: [M-BGU-105986 - Geodätische Raumverfahren und Positionsbestimmung mit GNSS](#)

Voraussetzung für: [T-BGU-112149 - Geodätische Raumverfahren und Positionsbestimmung mit GNSS](#)

Teilleistungsart	Leistungspunkte	Notenskala	Turnus	Dauer	Version
Studienleistung	1 LP	best./nicht best.	Jedes Wintersemester	1 Sem.	1

Prüfungsveranstaltungen			
WS 25/26	8285111169	Geodätische Raumverfahren, Vorleistung	Seitz, Mayer, Kutterer

Erfolgskontrolle(n)

Vorlesungsbegleitende Ausarbeitung von vier Übungsblättern (Umfang ca. 8 Seiten). Die Erfolgskontrolle erfolgt in Form einer Studienleistung (§ 4 Abs. 3 SPO).

Voraussetzungen

keine

Arbeitsaufwand

30 Std.

T

6.27 Teilleistung: Geological Hazards and Risk [T-PHYS-103525]

Verantwortung: Dr. Andreas Schäfer
Einrichtung: KIT-Fakultät für Physik
Bestandteil von: [M-PHYS-101833 - Naturgefahren und Risiken](#)

Teilleistungsart
 Prüfungsleistung anderer Art

Leistungspunkte
 8 LP

Notenskala
 Drittelnoten

Turnus
 Jedes Wintersemester

Version
 2

Lehrveranstaltungen					
WS 25/26	4060121	Geological Hazards and Risk	2 SWS	Vorlesung (V) / ●	Schäfer, Rietbrock
WS 25/26	4060122	Exercises on Geological Hazards and Risk	2 SWS	Übung (Ü) / ●	Schäfer, Rietbrock
Prüfungsveranstaltungen					
WS 25/26	7800114	Geological Hazards and Risk			Rietbrock

Legende: Online, Präsenz/Online gemischt, Präsenz, Abgesagt

Voraussetzungen

keine





Arbeitsaufwand

240 Std.

T

6.28 Teilleistung: Geological Hazards and Risk, unbenotet [T-PHYS-110713]**Verantwortung:** Dr. Andreas Schäfer**Einrichtung:** KIT-Fakultät für Physik**Bestandteil von:** [M-PHYS-105279 - Naturgefahren und Risiken \(unbenotet\)](#)**Teilleistungsart**
Studienleistung**Leistungspunkte**
8 LP**Notenskala**
best./nicht best.**Turnus**
Jedes Wintersemester**Version**
1

Lehrveranstaltungen					
WS 25/26	4060121	Geological Hazards and Risk	2 SWS	Vorlesung (V) / 	Schäfer, Rietbrock
WS 25/26	4060122	Exercises on Geological Hazards and Risk	2 SWS	Übung (Ü) / 	Schäfer, Rietbrock

Legende:  Online,  Präsenz/Online gemischt,  Präsenz,  Abgesagt**Voraussetzungen**

keine

Arbeitsaufwand

240 Std.

T

6.29 Teilleistung: Geologische Karten und Profile [T-BGU-101010]

Verantwortung: apl. Prof. Dr. Agnes Kontny
Einrichtung: KIT-Fakultät für Bauingenieur-, Geo- und Umweltwissenschaften
Bestandteil von: [M-BGU-101995 - Geowissenschaften](#)

Teilleistungsart	Leistungspunkte	Notenskala	Turnus	Version
Prüfungsleistung schriftlich	4 LP	Drittelnoten	Jedes Sommersemester	1

Lehrveranstaltungen					
SS 2026	6310551	Geologische Karten und Profile	3 SWS	Vorlesung / Übung (VÜ) / ●	Busch, Kontny
Prüfungsveranstaltungen					
WS 25/26	8210_101010	Geologische Karten und Profile			Kontny
SS 2026	8210_101010	Geologische Karten und Profile			Kontny, Busch

Legende: Online, Präsenz/Online gemischt, Präsenz, Abgesagt

Erfolgskontrolle(n)

schriftliche Prüfung, 150 min

Voraussetzungen

Voraussetzung zur Teilnahme an der Teilmodulprüfung: regelmäßige Teilnahme (max. 2-maliges Fehlen), 100% der Hausaufgaben fristgerecht abgegeben, 80% der Hausaufgaben bestanden, Teilnahme an der eintägigen Geländeübung.

Anmerkungen

Im Rahmen dieser Lehrveranstaltung findet eine eintägige Geländeübung in Karlsruhe Grötzingen statt, meist in der Pfingstwoche. Die Teilnahme daran ist verpflichtend.

Im SS 2023 findet diese voraussichtlich an einem Tag in der Woche zwischen 30.5. und 2.6.2023 statt.

Arbeitsaufwand

120 Std.

T

6.30 Teilleistung: Geologische Kartierübung [T-BGU-101022]

Verantwortung: apl. Prof. Dr. Agnes Kontny
Einrichtung: KIT-Fakultät für Bauingenieur-, Geo- und Umweltwissenschaften
Bestandteil von: [M-BGU-101995 - Geowissenschaften](#)

Teilleistungsart	Leistungspunkte	Notenskala	Turnus	Version
Prüfungsleistung anderer Art	5 LP	Drittelnoten	Jedes Sommersemester	4

Lehrveranstaltungen					
WS 25/26	6310557	Geologische Kartierübung BSc	4 SWS	Übung (Ü)	Kontny, Hilgers
SS 2026	6339019	Geologische Kartierübung	5 SWS	Übung (Ü) / 	Hilgers, Kontny
Prüfungsveranstaltungen					
WS 25/26	8210_101022	Geologische Kartierübung			Hilgers, Kontny
SS 2026	8210_101022	Geologische Kartierübung			Kontny, Hilgers

Legende:  Online,  Präsenz/Online gemischt,  Präsenz,  Abgesagt

Erfolgskontrolle(n)

Die Prüfungsleistung besteht aus einer 7-tägigen Kartierung im Team mit Erstellung einer geologischen Karte, Führung eines Feldbuches, anschließender Erstellung eines Kartierberichtes von ca. 20 Seiten und eine Reinzeichnung der geologischen Karte. Abgabe des Berichtes und der geologischen Karte und -Profils 6 Wochen nach Ende der Kartierung.

Voraussetzungen

siehe modellierte Voraussetzung

Anmerkungen

siehe Modulbeschreibung

Arbeitsaufwand

120 Std.

Im Folgenden finden Sie einen Auszug der relevanten Lehrveranstaltungen zu dieser Teilleistung:

V

Geologische Kartierübung BSc

6310557, WS 25/26, 4 SWS, Sprache: Deutsch, [Im Studierendenportal anzeigen](#)

Übung (Ü)

Inhalt

Kartierübung Saar-Nahe-Becken BSc

Organisatorisches

29.09.-05.10.2025

im Saar-Nahe Becken, Unterbringung

auswärts

Der Abschluss der Module Dynamik der Erde I (1. Sem.), Dynamik der Erde II (2. Sem.) sowie Grundlagen der Geologie (3. Sem.) wird vorausgesetzt.

V

Geologische Kartierübung

6339019, SS 2026, 5 SWS, Sprache: Deutsch, [Im Studierendenportal anzeigen](#)

Übung (Ü)
Präsenz

Inhalt**Inhalt:**

- Führen eines geologischen Feldbuchs
- Orientieren mit Karte und Kompass in unwegsamem Gelände
- Aufschlußsuche und -aufnahme
- Gesteinsansprache, Kartieren von geologischen Grenzen
- Gefügemessungen und Auswertung
- Anfertigung von geologischen Karten und eines geologischen Profils in Kleingruppen

Lernziele:

- Nach dieser Teilleistung können Sie ein Gebiet mit einfacher Deformation geologisch kartieren, die Beobachtungen dokumentieren und analysieren.

Voraussetzungen:

- Die Zulassung zur Prüfungsleistung der Teilleistung besteht aus der Teilnahme (Anwesenheitspflicht) an der 7-tägigen Geologischen Kartierübung,
- fristgerechten Abgabe von Kartierbericht nebst Anlagen plus Feldbuch 6 Wochen nach Ende der Kartierung,
- erfolgreichen Bewertung (benotet) des spätestens 6 Wochen nach Kursende eingereichten Kartierberichts nebst überschriebenen Feldbuch

Prüfungsleistung:

- Die Prüfungsleistung der Teilleistung 4 Geologische Kartierübung ist eine Prüfungsleistung anderer Art und besteht aus
- dem benoteten Kartierbericht von 20 Seiten mit einer Reinzeichnung der geologischen Karte und des geologischen Profils als Anlage sowie des überschriebenen geologischen Feldbuchs.

Organisatorisches

Die Prüfungsleistung des Moduls besteht aus

- einer Prüfungsleistung anderer Art

Voraussetzung zur Teilnahme an der Modul-Prüfungsleistung ist:

- 7-tägige Kartierung im Team mit Erstellung einer geologischen Karte mit Führung eines geologischen Feldbuches,
- fristgerechte Abgabe von Kartierbericht nebst Anlagen plus Feldbuch

Kartierkurs:

- Der Kartierkurs wird in Präsenz durchgeführt und findet statt im WS 2026/2027
 - 28.09. bis 4.10.2026 im Saar-Nahe Becken, Unterbringung auswärts, An- und Rückreise in Minibussen, Zeiten werden rechtzeitig bekannt gegeben
- Das Geländeseminar ist für den Studienfortschritt der Teilnehmer/innen zwingend erforderlich.
- Es wird in Kleingruppen an geologischen Aufschlüssen gearbeitet.
- Für die Teilnahme am Geländeseminar sind Geologischer Hammer, -Lupe und geologisches Feldbuch sowie knöchelhohe Geländeschuhe mitzubringen.

Grundlage:

- Der Abschluss der Module Dynamik der Erde I (1. Sem.), Dynamik der Erde II (2. Sem.) sowie Grundlagen der Geologie (3. Sem.) wird vorausgesetzt.

Literaturhinweise

McCann & Valdivia-Manchego (2015): [Geologie im Gelände. Springer.](#)

Rothe, P. 2009. [Die Geologie Deutschlands, 48 Landschaften im Portrait, Primus Verlag](#)

Walter, R 2016 [Erdgeschichte. Schweizerbart.](#)

Walter, R. 2007. [Geologie von Mitteleuropa. Schweizerbart.](#)

T

6.31 Teilleistung: Geophysikalische Geländeübungen [T-PHYS-102310]

Verantwortung: Dr. Thomas Forbriger
Einrichtung: KIT-Fakultät für Physik
Bestandteil von: [M-PHYS-101784 - Geophysikalische Geländeübungen](#)

Teilleistungsart
 Prüfungsleistung anderer Art

Leistungspunkte
 6 LP

Notenskala
 Drittelnoten

Version
 2

Lehrveranstaltungen					
SS 2026	4060312	Geophysikalische Geländeübungen	4 SWS	Übung (Ü) / ●	Bohlen, Forbriger, Gaßner, Houpt, Grombein
Prüfungsveranstaltungen					
SS 2026	7800057	Geophysikalische Geländeübungen			Forbriger

Legende: Online, Präsenz/Online gemischt, Präsenz, Abgesagt

Voraussetzungen

Bestandenes Modul "Grundlagen der Geophysik" sowie bestandenes Modul "Geophysikalische Laborübungen"

Modellierte Voraussetzungen

Es müssen die folgenden Bedingungen erfüllt werden:

1. Die Teilleistung [T-PHYS-102306 - Einführung in die Geophysik I](#) muss erfolgreich abgeschlossen worden sein.

Arbeitsaufwand



180 Std.





T

6.32 Teilleistung: Geophysikalische Laborübungen [T-PHYS-102309]

Verantwortung: apl. Prof. Dr. Joachim Ritter
Einrichtung: KIT-Fakultät für Physik
Bestandteil von: [M-PHYS-101367 - Geophysikalische Laborübungen](#)

Teilleistungsart	Leistungspunkte	Notenskala	Version
Prüfungsleistung anderer Art	5 LP	Drittelnoten	1

Lehrveranstaltungen					
WS 25/26	4060203	Geophysikalische Laborübungen für Geophysiker und Physiker	4 SWS	Übung (Ü) / 	Ritter, Bohlen, Moser, Kuhn, Schilling
WS 25/26	4060206	Geophysikalische Laborübungen für Studierende anderer Fachrichtungen	4 SWS	Übung (Ü) / 	Ritter, Bohlen, Moser, Kuhn, Schilling
Prüfungsveranstaltungen					
WS 25/26	7800103	Geophysikalische Laborübungen			Ritter
SS 2026	7800143	Geophysikalische Laborübungen			Ritter

Legende:  Online,  Präsenz/Online gemischt,  Präsenz,  Abgesagt

Voraussetzungen

keine

Anmerkungen

Wahl der Lehrveranstaltung entsprechend Fachrichtung

Arbeitsaufwand

150 Std.

T**6.33 Teilleistung: Geophysikalische Überwachung im Tunnelbau,
Studienleistung [T-PHYS-106248]**

Verantwortung: Prof. Dr. Thomas Bohlen
Einrichtung: KIT-Fakultät für Physik
Bestandteil von: [M-PHYS-103141 - Geophysikalische Überwachung im Tunnelbau](#)

Teilleistungsart	Leistungspunkte	Notenskala	Version
Studienleistung	1 LP	best./nicht best.	1

Voraussetzungen

keine

Arbeitsaufwand

30 Std.

T

6.34 Teilleistung: Grundlagen und Anwendungen der Signalverarbeitung in der Erdbeobachtung, Prüfung [T-BGU-113876]**Verantwortung:** Prof. Dr.-Ing. Stefan Hinz**Einrichtung:** KIT-Fakultät für Bauingenieur-, Geo- und Umweltwissenschaften**Bestandteil von:** [M-BGU-107432 - Grundlagen und Anwendungen der Signalverarbeitung in der Erdbeobachtung](#)

Teilleistungsart	Leistungspunkte	Notenskala	Turnus	Dauer	Version
Prüfungsleistung schriftlich	3 LP	Drittelnoten	Jedes Semester	1 Sem.	1

Prüfungsveranstaltungen			
SS 2026	8284113876	Grundlagen und Anwendungen der Signalverarbeitung in der Erdbeobachtung, Prüfung	Hinz

Erfolgskontrolle(n)

Schriftliche Prüfungsleistung im Umfang von 60 Minuten entsprechend § 4 Abs. 2 Nr. 1 SPO.

Voraussetzungen

T-BGU-113877 - Grundlagen und Anwendungen der Signalverarbeitung in der Erdbeobachtung, Vorleistung muss bestanden sein.

Modellierte Voraussetzungen

Es müssen die folgenden Bedingungen erfüllt werden:

1. Die Teilleistung [T-BGU-113877 - Grundlagen und Anwendungen der Signalverarbeitung in der Erdbeobachtung, Vorleistung](#) muss erfolgreich abgeschlossen worden sein.

Arbeitsaufwand

90 Std.

T

6.35 Teilleistung: Grundlagen und Anwendungen der Signalverarbeitung in der Erdbeobachtung, Vorleistung [T-BGU-113877]

Verantwortung: Nils Dörr
Prof. Dr.-Ing. Stefan Hinz

Einrichtung: KIT-Fakultät für Bauingenieur-, Geo- und Umweltwissenschaften

Bestandteil von: [M-BGU-107432 - Grundlagen und Anwendungen der Signalverarbeitung in der Erdbeobachtung](#)

Voraussetzung für: [T-BGU-113876 - Grundlagen und Anwendungen der Signalverarbeitung in der Erdbeobachtung, Prüfung](#)

Teilleistungsart
Studienleistung

Leistungspunkte
1 LP

Notenskala
best./nicht best.

Turnus
Jedes Sommersemester

Dauer
1 Sem.

Version
1

Prüfungsveranstaltungen			
SS 2026	8284113877	Grundlagen und Anwendungen der Signalverarbeitung in der Erdbeobachtung, Vorleistung	Hinz

Erfolgskontrolle(n)

Vorlesungsbegleitende Ausarbeitung von Übungsblättern. Die Erfolgskontrolle erfolgt in Form einer Studienleistung (§ 4 Abs. 3 SPO). Die genauen Bedingungen werden in der Vorlesung bekannt gegeben.

Voraussetzungen

keine

Arbeitsaufwand

30 Std.

T

**6.36 Teilleistung: Grundlagenseminar Begleitstudium Wissenschaft,
Technologie und Gesellschaft - Selbstverbuchung [T-FORUM-113579]**

Verantwortung:	Dr. Christine Mielke Christine Myglas
Einrichtung:	Zentrale Einrichtungen/Studium Generale. Forum Wissenschaft und Gesellschaft (FORUM)
Bestandteil von:	M-FORUM-106753 - Begleitstudium Wissenschaft, Technologie und Gesellschaft

Teilleistungsart	Leistungspunkte	Notenskala	Turnus	Dauer	Version
Studienleistung	2 LP	best./nicht best.	Jedes Sommersemester	1 Sem.	1

Erfolgskontrolle(n)

Studienleistung in Form eines Referats oder einer Haus- oder Projektarbeit in der gewählten Lehrveranstaltung.

Voraussetzungen

Keine

Verbuchung von ÜQ-Leistungen

Diese Teilleistung eignet sich zur Selbstverbuchung von SQ/ÜQ-Leistungen durch Studierende. Es können Leistungen der folgenden Anbieter ohne Antrag verbucht werden:

- Studium Generale. Forum Wissenschaft und Gesellschaft (FORUM) (ehem. ZAK)
- FORUM (ehem. ZAK) Begleitstudium

Empfehlungen

Es wird empfohlen, das Grundlagenseminar im gleichen Semester wie die Ringvorlesung „Wissenschaft in der Gesellschaft“ zu absolvieren.

Falls ein Besuch von Ringvorlesung und Grundlagenseminar im gleichen Semester nicht möglich ist, kann das Grundlagenseminar auch in Semestern vor der Ringvorlesung besucht werden.

Der Besuch von Veranstaltungen in der Vertiefungseinheit vor dem Besuch des Grundlagenseminars sollte jedoch vermieden werden.

T



6.37 Teilleistung: Höhere Mathematik I [T-MATH-102224]


Verantwortung: PD Dr. Ioannis Anapolitanos
 PD Dr. Gerd Herzog
 Prof. Dr. Dirk Hundertmark
 apl. Prof. Dr. Peer Kunstmann
 Prof. Dr. Tobias Lamm

Einrichtung: KIT-Fakultät für Mathematik

Bestandteil von: [M-MATH-101327 - Höhere Mathematik I](#)

Teilleistungsart	Leistungspunkte	Notenskala	Version
Prüfungsleistung schriftlich	10 LP	Drittelpnoten	1

Lehrveranstaltungen					
WS 25/26	0130200	Höhere Mathematik I für die Fachrichtung Physik	6 SWS	Vorlesung (V) / 	Herzog
WS 25/26	0130300	Übungen zu 0130200 (Höhere Mathematik I für Physik)	2 SWS	Übung (Ü) / 	Herzog, Bukieda
Prüfungsveranstaltungen					
WS 25/26	6700042	Höhere Mathematik I (PHY)			Kunstmann, Hundertmark, Herzog
SS 2026	6700042	Höhere Mathematik I (PHY)			Kunstmann, Hundertmark, Herzog

Legende:  Online,  Präsenz/Online gemischt,  Präsenz,  Abgesagt

Voraussetzungen

keine

T 6.38 Teilleistung: Höhere Mathematik II [T-MATH-102225]

Verantwortung: PD Dr. Ioannis Anapolitanos
 PD Dr. Gerd Herzog
 Prof. Dr. Dirk Hundertmark
 apl. Prof. Dr. Peer Kunstmann
 Prof. Dr. Tobias Lamm

Einrichtung: KIT-Fakultät für Mathematik

Bestandteil von: [M-MATH-101328 - Höhere Mathematik II](#)

Teilleistungsart	Leistungspunkte	Notenskala	Version
Prüfungsleistung schriftlich	10 LP	Drittelpnoten	1

Lehrveranstaltungen					
SS 2026	0180500	Höhere Mathematik II für die Fachrichtung Physik	6 SWS	Vorlesung (V)	Herzog
SS 2026	0180600	Übungen zu 0180500 (Höhere Mathematik II für Physik)	2 SWS	Übung (Ü)	Herzog
Prüfungsveranstaltungen					
WS 25/26	0100015	Höhere Mathematik II (PHY)	Kunstmann, Herzog		
SS 2026	0100059	Höhere Mathematik II (PHY)	Kunstmann, Hundertmark, Herzog		

Voraussetzungen

keine

T



6.39 Teilleistung: Höhere Mathematik III [T-MATH-102226]





Verantwortung: PD Dr. Ioannis Anapolitanos
 PD Dr. Gerd Herzog
 Prof. Dr. Dirk Hundertmark
 apl. Prof. Dr. Peer Kunstmann
 Prof. Dr. Tobias Lamm

Einrichtung: KIT-Fakultät für Mathematik

Bestandteil von: [M-MATH-101329 - Höhere Mathematik III](#)

Teilleistungsart	Leistungspunkte	Notenskala	Version
Prüfungsleistung schriftlich	4 LP	Drittelpnoten	1

Lehrveranstaltungen					
WS 25/26	0130600	Höhere Mathematik III für die Fachrichtung Physik	2 SWS	Vorlesung (V) / 	Kunstmann
WS 25/26	0130700	Übungen zu 0130600 (Höhere Mathematik III für die Fachrichtung Physik)	1 SWS	Übung (Ü) / 	Kunstmann, Lauth
Prüfungsveranstaltungen					
WS 25/26	0100053	Höhere Mathematik III (PHY)			Kunstmann, Herzog
SS 2026	0100055	Höhere Mathematik III (PHY)			Kunstmann, Herzog

Legende:  Online,  Präsenz/Online gemischt,  Präsenz,  Abgesagt

Voraussetzungen

keine

T



6.40 Teilleistung: In-Situ: Summer school on Physical Volcanology in the Eifel [T-PHYS-115023]




Verantwortung: Prof. Dr. Andreas Rietbrock
apl. Prof. Dr. Joachim Ritter

Einrichtung: KIT-Fakultät für Physik

Bestandteil von: [M-PHYS-107670 - In-Situ: Summer school on Physical Volcanology in the Eifel](#)

Teilleistungsart	Leistungspunkte	Notenskala	Turnus	Dauer	Version
Prüfungsleistung anderer Art	5 LP	Drittelnoten	Unregelmäßig	1 Sem.	1

Lehrveranstaltungen					
SS 2026	4060201	In-Situ: Summer school on Physical Volcanology in the Eifel	2 SWS	Vorlesung (V) / 	Rietbrock, Ritter, Eickhoff
SS 2026	4060202	Exercises on In-Situ: Summer school on Physical Volcanology in the Eifel	2 SWS	Übung (Ü) / 	Rietbrock, Ritter, Eickhoff

Legende:  Online,  Präsenz/Online gemischt,  Präsenz,  Abgesagt

Erfolgskontrolle(n)

Siehe Modul gleichen Namens.

Arbeitsaufwand

150 Std.

T**6.41 Teilleistung: In-Situ: Tektonik und seismische Gefährdung im Mittelmeerraum [T-PHYS-112830]****Verantwortung:** Prof. Dr. Andreas Rietbrock**Einrichtung:** KIT-Fakultät für Physik**Bestandteil von:** [M-PHYS-106322 - In Situ: Tektonik und seismische Gefährdung im Mittelmeerraum](#)

Teilleistungsart	Leistungspunkte	Notenskala	Turnus	Dauer	Version
Prüfungsleistung anderer Art	6 LP	Drittelnoten	Unregelmäßig	1 Sem.	1

Erfolgskontrolle(n)

Students solve exercise sheets, prepare and give a presentation and write a final report.

Arbeitsaufwand

180 Std.

T

6.42 Teilleistung: Inversion und Tomographie, Vorleistung [T-PHYS-102332]



Verantwortung: apl. Prof. Dr. Joachim Ritter
Einrichtung: KIT-Fakultät für Physik
Bestandteil von: [M-PHYS-101989 - Erfolgskontrollen](#)





Teilleistungsart
Studienleistung schriftlich

Leistungspunkte
0 LP

Notenskala
best./nicht best.

Version
1

Lehrveranstaltungen					
SS 2026	4060231	Inversion and Tomography	2 SWS	Vorlesung (V) / 	Ritter
SS 2026	4060232	Exercises to Inversion and Tomography	2 SWS	Übung (Ü) / 	Gao, Ritter
Prüfungsveranstaltungen					
SS 2026	7800055	Inversion & Tomographie, Vorleistung			Rietbrock, Ritter

Legende:  Online,  Präsenz/Online gemischt,  Präsenz,  Abgesagt

Voraussetzungen

keine

T

6.43 Teilleistung: Klassische Experimentalphysik I, Mechanik [T-PHYS-102283]

Verantwortung: Prof. Dr. Wulf Wulfhekel
Einrichtung: KIT-Fakultät für Physik
Bestandteil von: [M-PHYS-101347 - Klassische Experimentalphysik I, Mechanik](#)
[M-PHYS-107538 - Orientierungsprüfung](#)

Teilleistungsart Prüfungsleistung schriftlich	Leistungspunkte 8 LP	Notenskala Drittelnoten	Turnus Jedes Wintersemester	Version 1
---	--------------------------------	-----------------------------------	---------------------------------------	---------------------

Lehrveranstaltungen					
WS 25/26	4010011	Klassische Experimentalphysik I (Mechanik)	4 SWS	Vorlesung (V) / ●	Wulfhekel
WS 25/26	4010012	Übungen zu Klassische Experimentalphysik I	2 SWS	Übung (Ü) / ●	Wulfhekel, Gerber
Prüfungsveranstaltungen					
WS 25/26	7800022	Klassische Experimentalphysik I, Mechanik - Klausur 1			Wulfhekel
WS 25/26	7800023	Klassische Experimentalphysik I, Mechanik - Klausur 2			Wulfhekel

Legende: Online, Präsenz/Online gemischt, Präsenz, Abgesagt

Erfolgskontrolle(n)

Schriftliche Prüfung (in der Regel 120 min)

Voraussetzungen

erfolgreiche Übungsteilnahme

Modellierte Voraussetzungen

Es müssen die folgenden Bedingungen erfüllt werden:

1. Die Teilleistung [T-PHYS-102295 - Klassische Experimentalphysik I, Mechanik - Vorleistung](#) muss erfolgreich abgeschlossen worden sein.

T

6.44 Teilleistung: Klassische Experimentalphysik I, Mechanik - Vorleistung [T-PHYS-102295]

Verantwortung: Prof. Dr. Wulf Wulfhekel

Einrichtung: KIT-Fakultät für Physik

Bestandteil von: [M-PHYS-101347 - Klassische Experimentalphysik I, Mechanik](#)
[M-PHYS-107538 - Orientierungsprüfung](#)

Voraussetzung für: [T-PHYS-102283 - Klassische Experimentalphysik I, Mechanik](#)

Teilleistungsart	Leistungspunkte	Notenskala	Turnus	Version
Studienleistung	0 LP	best./nicht best.	Jedes Wintersemester	1

Lehrveranstaltungen					
WS 25/26	4010011	Klassische Experimentalphysik I (Mechanik)	4 SWS	Vorlesung (V) / ●	Wulfhekel
WS 25/26	4010012	Übungen zu Klassische Experimentalphysik I	2 SWS	Übung (Ü) / ●	Wulfhekel, Gerber
Prüfungsveranstaltungen					
WS 25/26	7800021	Klassische Experimentalphysik I, Mechanik - Vorleistung			Wulfhekel

Legende: Online, Präsenz/Online gemischt, Präsenz, Abgesagt

Erfolgskontrolle(n)

Studienleistung, erfolgreiche Teilnahme an den Übungen

Voraussetzungen

keine

T

6.45 Teilleistung: Klassische Experimentalphysik II, Elektrodynamik [T-PHYS-102284]





Verantwortung: PD Dr. Andreas Naber
Prof. Dr. Martin Wegener

Einrichtung: KIT-Fakultät für Physik

Bestandteil von: [M-PHYS-101348 - Klassische Experimentalphysik II, Elektrodynamik](#)

Teilleistungsart	Leistungspunkte	Notenskala	Turnus	Version
Prüfungsleistung schriftlich	7 LP	Drittelnoten	Jedes Sommersemester	1

Lehrveranstaltungen					
SS 2026	4010021	Klassische Experimentalphysik II (Elektrodynamik)	3 SWS	Vorlesung (V) / 	Wegener, Naber
SS 2026	4010022	Übungen zu Klassische Experimentalphysik II	2 SWS	Übung (Ü) / 	Wegener, Naber
Prüfungsveranstaltungen					
SS 2026	7800032	Klassische Experimentalphysik II, Elektrodynamik - Klausur 1			Wegener, Naber
SS 2026	7800033	Klassische Experimentalphysik II, Elektrodynamik - Klausur 2			Wegener, Naber

Legende:  Online,  Präsenz/Online gemischt,  Präsenz,  Abgesagt

Erfolgskontrolle(n)

Schriftliche Prüfung (in der Regel 120 min)

Voraussetzungen

erfolgreiche Übungsteilnahme

Modellierte Voraussetzungen

Es müssen die folgenden Bedingungen erfüllt werden:

1. Die Teilleistung [T-PHYS-102296 - Klassische Experimentalphysik II, Elektrodynamik - Vorleistung](#) muss erfolgreich abgeschlossen worden sein.

T

6.46 Teilleistung: Klassische Experimentalphysik II, Elektrodynamik - Vorleistung [T-PHYS-102296]

Verantwortung: PD Dr. Andreas Naber
Prof. Dr. Martin Wegener

Einrichtung: KIT-Fakultät für Physik

Bestandteil von: [M-PHYS-101348 - Klassische Experimentalphysik II, Elektrodynamik](#)

Voraussetzung für: [T-PHYS-102284 - Klassische Experimentalphysik II, Elektrodynamik](#)

Teilleistungsart	Leistungspunkte	Notenskala	Turnus	Version
Studienleistung	0 LP	best./nicht best.	Jedes Sommersemester	1

Lehrveranstaltungen					
SS 2026	4010021	Klassische Experimentalphysik II (Elektrodynamik)	3 SWS	Vorlesung (V) / ●	Wegener, Naber
SS 2026	4010022	Übungen zu Klassische Experimentalphysik II	2 SWS	Übung (Ü) / ●	Wegener, Naber
Prüfungsveranstaltungen					
SS 2026	7800031	Klassische Experimentalphysik II, Elektrodynamik - Vorleistung			Wegener, Naber

Legende: Online, Präsenz/Online gemischt, Präsenz, Abgesagt

Erfolgskontrolle(n)

Studienleistung, erfolgreiche Teilnahme an den Übungen

Voraussetzungen

keine

T


6.47 Teilleistung: Klassische Experimentalphysik III, Optik und Thermodynamik [T-PHYS-102285]




Verantwortung: Prof. Dr. David Hunger
PD Dr. Andreas Naber

Einrichtung: KIT-Fakultät für Physik

Bestandteil von: [M-PHYS-101349 - Klassische Experimentalphysik III, Optik und Thermodynamik](#)

Teilleistungsart	Leistungspunkte	Notenskala	Turnus	Version
Prüfungsleistung schriftlich	9 LP	Drittelnoten	Jedes Wintersemester	1

Lehrveranstaltungen					
WS 25/26	4010031	Klassische Experimentalphysik III (Optik und Thermodynamik)	5 SWS	Vorlesung (V) / 	Hunger, Naber
WS 25/26	4010032	Übungen zu Klassische Experimentalphysik III	2 SWS	Übung (Ü) / 	Hunger, Naber, Guigas
Prüfungsveranstaltungen					
WS 25/26	7800052	Klassische Experimentalphysik III, Optik und Thermodynamik - Klausur 1			Hunger, Naber
WS 25/26	7800053	Klassische Experimentalphysik III, Optik und Thermodynamik - Klausur 2			Hunger, Naber

Legende:  Online,  Präsenz/Online gemischt,  Präsenz,  Abgesagt

Erfolgskontrolle(n)

Schriftliche Prüfung (in der Regel 120 min)

Voraussetzungen

erfolgreiche Übungsteilnahme

Modellierte Voraussetzungen

Es müssen die folgenden Bedingungen erfüllt werden:

1. Die Teilleistung [T-PHYS-102297 - Klassische Experimentalphysik III, Optik und Thermodynamik - Vorleistung](#) muss erfolgreich abgeschlossen worden sein.

T

6.48 Teilleistung: Klassische Experimentalphysik III, Optik und Thermodynamik - Vorleistung [T-PHYS-102297]

Verantwortung: Prof. Dr. David Hunger
PD Dr. Andreas Naber

Einrichtung: KIT-Fakultät für Physik

Bestandteil von: [M-PHYS-101349 - Klassische Experimentalphysik III, Optik und Thermodynamik](#)

Voraussetzung für: [T-PHYS-102285 - Klassische Experimentalphysik III, Optik und Thermodynamik](#)

Teilleistungsart	Leistungspunkte	Notenskala	Turnus	Version
Studienleistung	0 LP	best./nicht best.	Jedes Wintersemester	1

Lehrveranstaltungen					
WS 25/26	4010031	Klassische Experimentalphysik III (Optik und Thermodynamik)	5 SWS	Vorlesung (V) / ●	Hunger, Naber
WS 25/26	4010032	Übungen zu Klassische Experimentalphysik III	2 SWS	Übung (Ü) / ●	Hunger, Naber, Guigas
Prüfungsveranstaltungen					
WS 25/26	7800051	Klassische Experimentalphysik III, Optik und Thermodynamik - Vorleistung			Hunger, Naber

Legende: Online, Präsenz/Online gemischt, Präsenz, Abgesagt

Erfolgskontrolle(n)

Studienleistung, erfolgreiche Teilnahme an den Übungen

Voraussetzungen

keine

T

6.49 Teilleistung: Klassische Theoretische Physik I, Einführung [T-PHYS-102286]

Verantwortung: Prof. Dr. Anja Metelmann
Einrichtung: KIT-Fakultät für Physik
Bestandteil von: [M-PHYS-101350 - Klassische Theoretische Physik I, Einführung](#)
[M-PHYS-107538 - Orientierungsprüfung](#)

Teilleistungsart Prüfungsleistung schriftlich	Leistungspunkte 6 LP	Notenskala Drittelnoten	Turnus Jedes Wintersemester	Version 1
---	--------------------------------	-----------------------------------	---------------------------------------	---------------------

Lehrveranstaltungen					
WS 25/26	4010111	Klassische Theoretische Physik I (Einführung)	2 SWS	Vorlesung (V) / ●	Metelmann
WS 25/26	4010112	Übungen zu Klassische Theoretische Physik I	2 SWS	Übung (Ü) / ●	Metelmann, Etehad Abari
Prüfungsveranstaltungen					
WS 25/26	7800025	Klassische Theoretische Physik I, Einführung - Klausur 1			Metelmann
WS 25/26	7800026	Klassische Theoretische Physik I, Einführung - Klausur 2			Metelmann

Legende: Online, Präsenz/Online gemischt, Präsenz, Abgesagt

Erfolgskontrolle(n)

Schriftliche Prüfung (in der Regel 120 min)

Voraussetzungen

erfolgreiche Übungsteilnahme


Modellierte Voraussetzungen





Es müssen die folgenden Bedingungen erfüllt werden:

1. Die Teilleistung [T-PHYS-102298 - Klassische Theoretische Physik I, Einführung - Vorleistung](#) muss erfolgreich abgeschlossen worden sein.

T**6.50 Teilleistung: Klassische Theoretische Physik I, Einführung - Vorleistung [T-PHYS-102298]****Verantwortung:** Prof. Dr. Anja Metelmann**Einrichtung:** KIT-Fakultät für Physik**Bestandteil von:** [M-PHYS-101350 - Klassische Theoretische Physik I, Einführung](#)
[M-PHYS-107538 - Orientierungsprüfung](#)**Voraussetzung für:** [T-PHYS-102286 - Klassische Theoretische Physik I, Einführung](#)

Teilleistungsart	Leistungspunkte	Notenskala	Turnus	Version
Studienleistung	0 LP	best./nicht best.	Jedes Wintersemester	1

Lehrveranstaltungen					
WS 25/26	4010111	Klassische Theoretische Physik I (Einführung)	2 SWS	Vorlesung (V) / 	Metelmann
WS 25/26	4010112	Übungen zu Klassische Theoretische Physik I	2 SWS	Übung (Ü) / 	Metelmann, Etehad Abari
Prüfungsveranstaltungen					
WS 25/26	7800024	Klassische Theoretische Physik I, Einführung - Vorleistung			Metelmann

Legende:  Online,  Präsenz/Online gemischt,  Präsenz,  Abgesagt**Erfolgskontrolle(n)**

Studienleistung, erfolgreiche Teilnahme an den Übungen



Voraussetzungen





keine

T

6.51 Teilleistung: Klassische Theoretische Physik II, Mechanik [T-PHYS-102287]**Verantwortung:** Prof. Dr. Gudrun Heinrich**Einrichtung:** KIT-Fakultät für Physik**Bestandteil von:** [M-PHYS-101351 - Klassische Theoretische Physik II, Mechanik](#)

Teilleistungsart	Leistungspunkte	Notenskala	Turnus	Version
Prüfungsleistung schriftlich	6 LP	Drittelnoten	Jedes Sommersemester	1

Lehrveranstaltungen					
SS 2026	4010121	Klassische Theoretische Physik II (Mechanik)	2 SWS	Vorlesung (V) / 	Heinrich
SS 2026	4010122	Übungen zur Klassischen Theoretischen Physik II	2 SWS	Übung (Ü) / 	Heinrich, Kerner
Prüfungsveranstaltungen					
SS 2026	7800035	Klassische Theoretische Physik II, Mechanik - Klausur 1			Heinrich
SS 2026	7800036	Klassische Theoretische Physik II, Mechanik - Klausur 2			Heinrich

Legende:  Online,  Präsenz/Online gemischt,  Präsenz,  Abgesagt**Erfolgskontrolle(n)**

Schriftliche Prüfung (in der Regel 120 min)

Voraussetzungen

erfolgreiche Übungsteilnahme

Modellierte Voraussetzungen

Es müssen die folgenden Bedingungen erfüllt werden:

1. Die Teilleistung [T-PHYS-102299 - Klassische Theoretische Physik II, Mechanik - Vorleistung](#) muss erfolgreich abgeschlossen worden sein.

T

6.52 Teilleistung: Klassische Theoretische Physik II, Mechanik - Vorleistung [T-PHYS-102299]

Verantwortung: Prof. Dr. Gudrun Heinrich

Einrichtung: KIT-Fakultät für Physik

Bestandteil von: [M-PHYS-101351 - Klassische Theoretische Physik II, Mechanik](#)

Voraussetzung für: [T-PHYS-102287 - Klassische Theoretische Physik II, Mechanik](#)



Teilleistungsart
Studienleistung





Leistungspunkte
0 LP

Notenskala
best./nicht best.

Turnus
Jedes Sommersemester

Version
1

Lehrveranstaltungen					
SS 2026	4010121	Klassische Theoretische Physik II (Mechanik)	2 SWS	Vorlesung (V) / 	Heinrich
SS 2026	4010122	Übungen zur Klassischen Theoretischen Physik II	2 SWS	Übung (Ü) / 	Heinrich, Kerner
Prüfungsveranstaltungen					
SS 2026	7800034	Klassische Theoretische Physik II, Mechanik - Vorleistung			Heinrich

Legende:  Online,  Präsenz/Online gemischt,  Präsenz,  Abgesagt

Erfolgskontrolle(n)

Studienleistung, erfolgreiche Teilnahme an den Übungen

Voraussetzungen

keine

T

6.53 Teilleistung: Klassische Theoretische Physik III, Elektrodynamik [T-PHYS-102288]

Verantwortung: Prof. Dr. Kirill Melnikov

Einrichtung: KIT-Fakultät für Physik

Bestandteil von: [M-PHYS-101352 - Klassische Theoretische Physik III, Elektrodynamik](#)

Teilleistungsart	Leistungspunkte	Notenskala	Turnus	Version
Prüfungsleistung schriftlich	8 LP	Drittelpnoten	Jedes Wintersemester	1

Lehrveranstaltungen					
WS 25/26	4010131	Klassische Theoretische Physik III (Elektrodynamik)	4 SWS	Vorlesung (V) / ●	Melnikov, Novikov
WS 25/26	4010132	Übungen zu Klassische Theoretische Physik III	2 SWS	Übung (Ü) / ●	Melnikov, Novikov, Tagliabue
Prüfungsveranstaltungen					
WS 25/26	7800055	Klassische Theoretische Physik III, Elektrodynamik - Klausur 1			Melnikov
WS 25/26	7800056	Klassische Theoretische Physik III, Elektrodynamik - Klausur 2			Melnikov

Legende: Online, Präsenz/Online gemischt, Präsenz, Abgesagt

Erfolgskontrolle(n)

Schriftliche Prüfung (in der Regel 120 min)

Voraussetzungen

erfolgreiche Übungsteilnahme

Modellierte Voraussetzungen

Es müssen die folgenden Bedingungen erfüllt werden:

1. Die Teilleistung [T-PHYS-102300 - Klassische Theoretische Physik III, Elektrodynamik - Vorleistung](#) muss erfolgreich abgeschlossen worden sein.

T

6.54 Teilleistung: Klassische Theoretische Physik III, Elektrodynamik - Vorleistung [T-PHYS-102300]

Verantwortung: Prof. Dr. Kirill Melnikov

Einrichtung: KIT-Fakultät für Physik

Bestandteil von: M-PHYS-101352 - Klassische Theoretische Physik III, Elektrodynamik

Voraussetzung für: T-PHYS-102288 - Klassische Theoretische Physik III, Elektrodynamik

Teilleistungsart	Leistungspunkte	Notenskala	Turnus	Version
Studienleistung	0 LP	best./nicht best.	Jedes Wintersemester	1

Lehrveranstaltungen					
WS 25/26	4010131	Klassische Theoretische Physik III (Elektrodynamik)	4 SWS	Vorlesung (V) / ●	Melnikov, Novikov
WS 25/26	4010132	Übungen zu Klassische Theoretische Physik III	2 SWS	Übung (Ü) / ●	Melnikov, Novikov, Tagliabue
Prüfungsveranstaltungen					
WS 25/26	7800054	Klassische Theoretische Physik III, Elektrodynamik - Vorleistung			Melnikov

Legende: Online, Präsenz/Online gemischt, Präsenz, Abgesagt

Erfolgskontrolle(n)

Studienleistung, erfolgreiche Teilnahme an den Übungen

Voraussetzungen

keine

T

6.55 Teilleistung: Klimatologie [T-PHYS-101092]

Verantwortung: Prof. Dr. Joaquim José Ginete Werner Pinto
Einrichtung: KIT-Fakultät für Physik
Bestandteil von: [M-PHYS-102669 - Klimatologie](#)
Voraussetzung für: [T-PHYS-105594 - Prüfung zur Klimatologie](#)

Teilleistungsart
Studienleistung

Leistungspunkte
4 LP

Notenskala
best./nicht best.

Turnus
Jedes Sommersemester

Version
4

Lehrveranstaltungen					
SS 2026	4051111	Klimatologie	3 SWS	Vorlesung (V) / ●	Ginete Werner Pinto
SS 2026	4051112	Übungen zu Klimatologie	1 SWS	Übung (Ü) / ●	Ginete Werner Pinto, Christ, Dillerup, NN
Prüfungsveranstaltungen					
WS 25/26	7800041	Klimatologie (Vorleistung)			Braesicke
SS 2026	7800005	Klimatologie (Vorleistung)			Ginete Werner Pinto

Legende: Online, Präsenz/Online gemischt, Präsenz, Abgesagt

Erfolgskontrolle(n)

2x Vorrechnen in der Übung.

Voraussetzungen

keine

Empfehlungen

keine

Anmerkungen

keine

Arbeitsaufwand

120 Std.

Im Folgenden finden Sie einen Auszug der relevanten Lehrveranstaltungen zu dieser Teilleistung:

V

Klimatologie

4051111, SS 2026, 3 SWS, Sprache: Deutsch, [Im Studierendenportal anzeigen](#)

Vorlesung (V)
Präsenz

Inhalt

- (1) Einführung
- (2) Grundlagen der Dynamik
- (3) Allgemeine Zirkulation
- (4) Wasser, Luftmassen, Zyklonen
- (5) Ozean
- (6) Kryosphäre, Biosphäre
- (7) Lithosphäre, Klimazonen
- (8) Paleoklima
- (9) Zyklische Phänomene, Telekonnektionen
- (10) Klimawandel

Organisatorisches

- Bitte melden Sie sich zum ILIAS-Kurs an, um weitere Infos zu erhalten

V

Übungen zu Klimatologie

4051112, SS 2026, 1 SWS, Sprache: Deutsch, [Im Studierendenportal anzeigen](#)

Übung (Ü)
Präsenz

Inhalt

Der Vorlesung folgend.

Organisatorisches

- Bitte melden Sie sich zum ILIAS-Kurs an, um weitere Infos zu erhalten

T

6.56 Teilleistung: Lineare Algebra 1 - Klausur [T-MATH-103337]

Verantwortung: Prof. Dr. Maria Aksenovich
 Prof. Dr. Tobias Hartnick
 Prof. Dr. Alexander Lytchak
 Prof. Dr. Roman Sauer
 Prof. Dr. Wilderich Tuschmann

Einrichtung: KIT-Fakultät für Mathematik
 KIT-Fakultät für Physik

Bestandteil von: [M-MATH-101330 - Lineare Algebra 1](#)

Teilleistungsart	Leistungspunkte	Notenskala	Turnus	Version
Prüfungsleistung schriftlich	9 LP	Drittelnoten	Jedes Semester	3

Lehrveranstaltungen					
WS 25/26	0100700	Lineare Algebra 1	4 SWS	Vorlesung (V)	Lytchak
WS 25/26	0100800	Übungen zu 0100700 (Lineare Algebra 1)	2 SWS	Übung (Ü)	Lytchak
Prüfungsveranstaltungen					
WS 25/26	7700057	Lineare Algebra 1 - Klausur			Link, Aksenovich, Nepechiy, Lytchak
SS 2026	7700061	Lineare Algebra 1 - Klausur			Link, Hartnick, Aksenovich, Lytchak

Voraussetzungen

Der Übungsschein aus Lineare Algebra 1 oder Lineare Algebra 2 muß bestanden sein.

T**6.57 Teilleistung: Lineare Inversion [T-PHYS-110352]**

Verantwortung: apl. Prof. Dr. Joachim Ritter
Einrichtung: KIT-Fakultät für Physik
Bestandteil von: [M-PHYS-107409 - Lineare Inversion](#)

Teilleistungsart Prüfungsleistung anderer Art	Leistungspunkte 3 LP	Notenskala Drittelnoten	Turnus Jedes Wintersemester	Version 1
---	--------------------------------	-----------------------------------	---------------------------------------	---------------------

Prüfungsveranstaltungen			
WS 25/26	7800033	Lineare Inversion	Ritter

Empfehlungen

Grundkenntnisse in Linux und einer Programmiersprache werden vorausgesetzt.

Arbeitsaufwand

90 Std.

T



6.58 Teilleistung: Mobile GIS / Location Based Services, Prerequisite [T-BGU-101713]





Verantwortung: Prof. Dr. Martin Breunig
Dr.-Ing. Paul Vincent Kuper
Dr.-Ing. Steven Landgraf

Einrichtung: KIT-Fakultät für Bauingenieur-, Geo- und Umweltwissenschaften

Bestandteil von: [M-BGU-101045 - Mobile GIS / Location Based Services](#)

Teilleistungsart	Leistungspunkte	Notenskala	Turnus	Version
Studienleistung	3 LP	best./nicht best.	Jedes Sommersemester	3

Lehrveranstaltungen					
SS 2026	6026206	Mobile GIS/Location Based Services	1 SWS	Vorlesung (V) / 	Kuper
SS 2026	6026207	Mobile GIS/Location Based Services, Übung	1 SWS	Übung (Ü) / 	Kuper
Prüfungsveranstaltungen					
SS 2026	8295101713	Mobile GIS / Location Based Services, Vorleistung			Breunig, Kuper

Legende:  Online,  Präsenz/Online gemischt,  Präsenz,  Abgesagt

Erfolgskontrolle(n)

Die Erfolgskontrolle erfolgt in Form einer unbenoteten Studienleistung basierend auf projektbegleitender Softwareentwicklung (Status-Vorträge: ca. 10 Min; Poster-basierte Abschlusspräsentation: ca. 20 Min.) in studentischen Teams (ca. 2-5 Studierende pro Team). Im Kontext der Sicherstellung der überfachlichen Qualifikationsziele besteht bei Projekttreffen Pflichtpräsenz. Weiterführende Rahmenbedingungen werden in der Lehrveranstaltung und ILIAS bekannt gegeben.

Voraussetzungen

Keine

Empfehlungen

Keine

Anmerkungen

Keine

Arbeitsaufwand

90 Std.

T**6.59 Teilleistung: Physical Methods in Volcano Seismology [T-PHYS-111334]**

Verantwortung: Prof. Dr. Thomas Bohlen
Einrichtung: KIT-Fakultät für Physik
Bestandteil von: [M-PHYS-101989 - Erfolgskontrollen](#)

Teilleistungsart	Leistungspunkte	Notenskala	Version
Prüfungsleistung anderer Art	6 LP	Drittelnoten	1

Prüfungsveranstaltungen			
SS 2026	7800119	Physical Methods in Volcano Seismology	Rietbrock

T

6.60 Teilleistung: Physik seismischer Messinstrumente, Vorleistung [T-PHYS-102325]

Verantwortung: Dr. Thomas Forbriger
Einrichtung: KIT-Fakultät für Physik
Bestandteil von: [M-PHYS-101989 - Erfolgskontrollen](#)

Teilleistungsart	Leistungspunkte	Notenskala	Version
Studienleistung schriftlich	0 LP	best./nicht best.	1

Lehrveranstaltungen					
WS 25/26	4060051	Physics of seismic instruments	2 SWS	Vorlesung (V) / ●	Forbriger, Rietbrock
WS 25/26	4060052	Exercise on physics of seismic instruments	1 SWS	Übung (Ü) / ●	Sharia, Forbriger, Rietbrock
Prüfungsveranstaltungen					
WS 25/26	7800003	Physics of Seismic Instruments, Prerequisite			Forbriger

Legende: Online, Präsenz/Online gemischt, Präsenz, Abgesagt

Voraussetzungen

keine

T**6.61 Teilleistung: Platzhalter Mastervorzug 1 [T-PHYS-104084]**

Einrichtung: Universität gesamt
Bestandteil von: [M-PHYS-101989 - Erfolgskontrollen](#)

Teilleistungsart	Leistungspunkte	Notenskala	Version
Studienleistung	2 LP	best./nicht best.	1

Voraussetzungen
keine

T**6.62 Teilleistung: Platzhalter Mastervorzug 11 [T-PHYS-104095]****Einrichtung:** Universität gesamt**Bestandteil von:** [M-PHYS-101989 - Erfolgskontrollen](#)

Teilleistungsart	Leistungspunkte	Notenskala	Version
Prüfungsleistung anderer Art	2 LP	Drittelnoten	1

Voraussetzungen

keine

T**6.63 Teilleistung: Platzhalter Wahlpflichtbereich 2 LP - benotet [T-PHYS-106240]****Einrichtung:** Universität gesamt**Bestandteil von:** [M-PHYS-103140 - Platzhaltermodul Wahlpflichtbereich](#)

Teilleistungsart	Leistungspunkte	Notenskala	Version
Prüfungsleistung anderer Art	2 LP	Drittelnoten	1

Voraussetzungen

keine

T**6.64 Teilleistung: Platzhalter Wahlpflichtbereich 2 LP - unbenotet [T-PHYS-106244]**

Einrichtung: Universität gesamt
Bestandteil von: [M-PHYS-103140 - Platzhaltermodul Wahlpflichtbereich](#)

Teilleistungsart	Leistungspunkte	Notenskala	Version
Studienleistung	2 LP	best./nicht best.	1

Voraussetzungen
keine

T

6.65 Teilleistung: Positionsbestimmung mit GNSS, Prüfung [T-BGU-101648]**Verantwortung:** Dr.-Ing. Michael Mayer**Einrichtung:** KIT-Fakultät für Bauingenieur-, Geo- und Umweltwissenschaften**Bestandteil von:** [M-BGU-101084 - Positionsbestimmung mit GNSS](#)

Teilleistungsart	Leistungspunkte	Notenskala	Turnus	Version
Prüfungsleistung mündlich	2 LP	Drittelnoten	Jedes Sommersemester	1

Prüfungsveranstaltungen			
WS 25/26	8282101648	Positionsbestimmung mit GNSS, Prüfung	Mayer
SS 2026	8282101648	Positionsbestimmung mit GNSS Prüfung	Mayer

Erfolgskontrolle(n)

Mündliche Prüfungsleistung mit einer Dauer von ca. 20 Minuten entsprechend § 4 Abs. 2 Nr. 2 SPO.

Voraussetzungen

Teilleistung T-BGU-101649 - Positionsbestimmung mit GNSS, Vorleistung muss bestanden sein

Modellierte Voraussetzungen

Es müssen die folgenden Bedingungen erfüllt werden:

1. Die Teilleistung [T-BGU-101649 - Positionsbestimmung mit GNSS, Vorleistung](#) muss erfolgreich abgeschlossen worden sein.

Arbeitsaufwand

60 Std.

T

6.66 Teilleistung: Positionsbestimmung mit GNSS, Vorleistung [T-BGU-101649]**Verantwortung:** Dr.-Ing. Michael Mayer**Einrichtung:** KIT-Fakultät für Bauingenieur-, Geo- und Umweltwissenschaften**Bestandteil von:** [M-BGU-101084 - Positionsbestimmung mit GNSS](#)[M-BGU-105986 - Geodätische Raumverfahren und Positionsbestimmung mit GNSS](#)**Voraussetzung für:** [T-BGU-101648 - Positionsbestimmung mit GNSS, Prüfung](#)[T-BGU-112149 - Geodätische Raumverfahren und Positionsbestimmung mit GNSS](#)

Teilleistungsart	Leistungspunkte	Notenskala	Turnus	Version
Studienleistung	1 LP	best./nicht best.	Jedes Sommersemester	1

Prüfungsveranstaltungen				
SS 2026	8282101649	Positionsbestimmung mit GNSS Vorleistung		Mayer

Erfolgskontrolle(n)

Vorlesungsbegleitende aktive Teilnahme an den praktischen Übungen zu RTK sowie Auswertung und Analyse der durchgeführten Messungen. Die Erfolgskontrolle erfolgt in Form einer Studienleistung (§ 4 Abs. 3 SPO). Die genauen Bedingungen werden in der Vorlesung bekannt gegeben.

Voraussetzungen

keine

Arbeitsaufwand

30 Std.

T


6.67 Teilleistung: Praktische Geophysik und wissenschaftliches Schreiben [T-PHYS-114549]

Verantwortung: apl. Prof. Dr. Joachim Ritter
Prof. Dr. Henriette Sudhaus

Einrichtung: KIT-Fakultät für Physik

Bestandteil von: [M-PHYS-107408 - Praktische Geophysik und wissenschaftliches Schreiben](#)

Teilleistungsart	Leistungspunkte	Notenskala	Turnus	Dauer	Version
Prüfungsleistung anderer Art	4 LP	Drittelnoten	Jedes Wintersemester	1 Sem.	1

Lehrveranstaltungen					
WS 25/26	4060041	Praktische Geophysik und wissenschaftliches Schreiben	2 SWS	Vorlesung (V) / 	Ritter, Sudhaus
Prüfungsveranstaltungen					
WS 25/26	7800120	Praktische Geophysik und wissenschaftliches Schreiben			Ritter, Sudhaus

Legende:  Online,  Präsenz/Online gemischt,  Präsenz,  Abgesagt

Erfolgskontrolle(n)

Geprüft wird der Inhalt der Vorlesung in Form einer Erfolgskontrolle anderer Art. Diese kann in der Regel innerhalb von 3 Wochen, spätestens jedoch zu Beginn der darauffolgenden Vorlesungszeit wiederholt werden. Details zur Erfolgskontrolle werden in der ersten Vorlesung bekanntgegeben.

Arbeitsaufwand

120 Std.

T

6.68 Teilleistung: Programmieren und Algorithmen [T-PHYS-113238]




Verantwortung: Prof. Dr. Torben Ferber
Einrichtung: KIT-Fakultät für Physik
Bestandteil von: [M-PHYS-106567 - Programmieren und Algorithmen](#)





Teilleistungsart
Studienleistung

Leistungspunkte
6 LP

Notenskala
best./nicht best.

Version
1

Lehrveranstaltungen					
WS 25/26	4010221	Programmieren und Algorithmen (Python)	2 SWS	Vorlesung (V) / 	Ferber
WS 25/26	4010222	Übungen zu Programmieren und Algorithmen: Anleitung Projekt	2 SWS	Übung (Ü) / 	Ferber, Haide
WS 25/26	4010226	Übungen zu Programmieren und Algorithmen: Übungstutorium	2 SWS	Übung (Ü) / 	Ferber, Faltermann, Mildenberger, Poenicke
Prüfungsveranstaltungen					
WS 25/26	7800144	Programmieren und Algorithmen			Ferber

Legende:  Online,  Präsenz/Online gemischt,  Präsenz,  Abgesagt

Erfolgskontrolle(n)

Studienleistung. Die erfolgreiche Teilnahme an den praktischen Übungen berechtigt zum Einreichen eines Semesterprojekts. Die Studienleistung wird durch die erfolgreiche Teilnahme am Semesterprojekt und die mündliche Vorstellung des Semesterprojekts erworben.

Voraussetzungen

Keine

T

6.69 Teilleistung: Prüfung zur Klimatologie [T-PHYS-105594]**Verantwortung:** Prof. Dr. Joaquim José Ginete Werner Pinto**Einrichtung:** KIT-Fakultät für Physik**Bestandteil von:** [M-PHYS-102669 - Klimatologie](#)**Teilleistungsart**
Prüfungsleistung mündlich**Leistungspunkte**
1 LP**Notenskala**
Drittelnoten**Version**
5

Prüfungsveranstaltungen			
SS 2026	7800052	Klimatologie (Prüfung für Nebenfachhörer)	Ginete Werner Pinto
SS 2026	7800139	Klimatologie (Nachklausur)	Ginete Werner Pinto

Voraussetzungen

Die Teilleistung Klimatologie muss bestanden sein.

Modellierte Voraussetzungen

Es müssen die folgenden Bedingungen erfüllt werden:

1. Die Teilleistung [T-PHYS-101092 - Klimatologie](#) muss erfolgreich abgeschlossen worden sein.

T

6.70 Teilleistung: Rechner- und Programmnutzung am GPI [T-PHYS-110354]

Verantwortung: Dr. Thomas Hertweck
Einrichtung: KIT-Fakultät für Physik
Bestandteil von: [M-PHYS-107411 - Rechner- und Programmnutzung](#)

Teilleistungsart
Studienleistung

Leistungspunkte
3 LP

Notenskala
best./nicht best.

Turnus
Jedes Wintersemester

Version
2

Lehrveranstaltungen					
WS 25/26	4060072	Rechner- und Programmnutzung am GPI	2 SWS	Übung (Ü) / ●	Bohlen, Hertweck
Prüfungsveranstaltungen					
WS 25/26	7800034	Rechner- und Programmnutzung am GPI			Bohlen, Hertweck

Legende: Online, Präsenz/Online gemischt, Präsenz, Abgesagt

Voraussetzungen

keine





Arbeitsaufwand

90 Std.

T

6.71 Teilleistung: Ringvorlesung Begleitstudium Wissenschaft, Technologie und Gesellschaft - Selbstverbuchung [T-FORUM-113578]**Verantwortung:** Dr. Christine Mielke
Christine Myglas**Einrichtung:** Zentrale Einrichtungen/Studium Generale. Forum Wissenschaft und Gesellschaft (FORUM)**Bestandteil von:** [M-FORUM-106753 - Begleitstudium Wissenschaft, Technologie und Gesellschaft](#)**Teilleistungsart**
Studienleistung**Leistungspunkte**
2 LP**Notenskala**
best./nicht best.**Turnus**
Jedes Sommersemester**Dauer**
1 Sem.**Version**
1

Lehrveranstaltungen					
SS 2026	1130716	Ringvorlesung Wissenschaft in der Gesellschaft	2 SWS	Vorlesung (V) / 	Post, Mielke

Legende:  Online,  Präsenz/Online gemischt,  Präsenz,  Abgesagt**Erfolgskontrolle(n)**

Aktive Teilnahme, ggfs. Lernprotokolle

Voraussetzungen

Keine

Verbuchung von ÜQ-Leistungen

Diese Teilleistung eignet sich zur Selbstverbuchung von SQ/ÜQ-Leistungen durch Studierende. Es können Leistungen der folgenden Anbieter ohne Antrag verbucht werden:

- Studium Generale. Forum Wissenschaft und Gesellschaft (FORUM) (ehem. ZAK)
- FORUM (ehem. ZAK) Begleitstudium

Empfehlungen

Empfohlen wird das Absolvieren der Ringvorlesung "Wissenschaft in der Gesellschaft" vor dem Besuch von Veranstaltungen im Vertiefungsmodul und parallel zum Besuch des Grundlagenseminars.

Falls ein Besuch von Ringvorlesung und Grundlagenseminar im gleichen Semester nicht möglich ist, kann die Ringvorlesung auch nach dem Besuch des Grundlagenseminars besucht werden.

Der Besuch von Veranstaltungen in der Vertiefungseinheit vor dem Besuch der Ringvorlesung sollte jedoch vermieden werden.

Anmerkungen

Die Grundlageneinheit besteht aus der Ringvorlesung „Wissenschaft in der Gesellschaft“ und dem Grundlagenseminar.

Die Ringvorlesung wird jeweils nur im Sommersemester angeboten.

Das Grundlagenseminar kann im Sommer- oder im Wintersemester besucht werden.

Im Folgenden finden Sie einen Auszug der relevanten Lehrveranstaltungen zu dieser Teilleistung:

V

Ringvorlesung Wissenschaft in der Gesellschaft1130716, SS 2026, 2 SWS, Sprache: Deutsch, [Im Studierendenportal anzeigen](#)**Vorlesung (V)**
Präsenz

Inhalt

In welcher Beziehung stehen Wissenschaft und Gesellschaft? Wie nehmen gesellschaftliche Entwicklungen Einfluss auf die wissenschaftliche Forschung und wie wird wissenschaftliche Erkenntnis gesellschaftlich rezipiert und angewandt? Die Vorlesungsreihe mit unterschiedlichen KIT-internen und -externen Referierenden bietet eine Einführung in die Thematik, die sich in folgende Schwerpunkte gliedert:

I. Das Wissenschaftssystem, II. Wissenschaft und Öffentlichkeit, III. Wissenschaft und Politik, IV. Wissenschaft und Wirtschaft, V. Wertediskurse

Zudem ist die Veranstaltung Teil des Grundlagenmoduls im Begleitstudium Wissenschaft, Technologie und Gesellschaft.

2 LP

Programm und weitere Informationen zu den Einzelterminen siehe https://www.forum.kit.edu/ringvorlesung_wtg.php

Organisatorisches

Anmeldung erforderlich unter: <https://plus.campus.kit.edu/signmeup/procedures/6078>

T

6.72 Teilleistung: Seismic Modelling, Prerequisite [T-PHYS-108636]

Verantwortung: Prof. Dr. Thomas Bohlen
Einrichtung: KIT-Fakultät für Physik
Bestandteil von: [M-PHYS-101989 - Erfolgskontrollen](#)

Teilleistungsart
Studienleistung schriftlich

Leistungspunkte
0 LP

Notenskala
best./nicht best.

Version
1

Lehrveranstaltungen					
SS 2026	4060261	Seismic Modelling	1 SWS	Vorlesung (V) / ●	Bohlen
SS 2026	4060262	Exercises to Seismic Modelling	1 SWS	Übung (Ü) / ●	Rezaei Nevisi, Bohlen, Keßler
Prüfungsveranstaltungen					
SS 2026	7800100	Seismic Modelling, Prerequisite			Bohlen

Legende: Online, Präsenz/Online gemischt, Präsenz, Abgesagt

Voraussetzungen

keine

T

6.73 Teilleistung: Seismics, Prerequisite [T-PHYS-109266]



Verantwortung: Prof. Dr. Thomas Bohlen
Einrichtung: KIT-Fakultät für Physik
Bestandteil von: [M-PHYS-101989 - Erfolgskontrollen](#)





Teilleistungsart
Studienleistung schriftlich

Leistungspunkte
0 LP

Notenskala
best./nicht best.

Version
1

Lehrveranstaltungen					
WS 25/26	4060111	Seismics	2 SWS	Vorlesung (V) / 	Bohlen, Hertweck
WS 25/26	4060112	Exercises on Seismics	2 SWS	Übung (Ü) / 	Haupt, Bohlen, Hertweck
Prüfungsveranstaltungen					
WS 25/26	7800006	Seismics, Prerequisite			Bohlen, Hertweck

Legende:  Online,  Präsenz/Online gemischt,  Präsenz,  Abgesagt

Voraussetzungen

keine

T**6.74 Teilleistung: Seismologische Feldübung [T-PHYS-110353]**

Verantwortung: Prof. Dr. Andreas Rietbrock
Einrichtung: KIT-Fakultät für Physik
Bestandteil von: [M-PHYS-107410 - Seismologische Feldübung](#)

Teilleistungsart Prüfungsleistung anderer Art	Leistungspunkte 3 LP	Notenskala Drittelnoten	Turnus Jedes Wintersemester	Version 1
---	--------------------------------	-----------------------------------	---------------------------------------	---------------------

Prüfungsveranstaltungen			
WS 25/26	7800032	Seismologische Feldübung	Ritter, Rietbrock

Erfolgskontrolle(n)

Die Erfolgskontrolle besteht aus mehreren benoteten Komponenten (Vortrag, Mitarbeit und Erstellen eines Berichtes) zum Nachweis der erfolgreichen Teilnahme an der Feldübung.

Arbeitsaufwand

90 Std.

T

6.75 Teilleistung: Seismology, Prerequisite [T-PHYS-109267]

Verantwortung: Prof. Dr. Andreas Rietbrock
Einrichtung: KIT-Fakultät für Physik
Bestandteil von: [M-PHYS-101989 - Erfolgskontrollen](#)

Teilleistungsart
Studienleistung schriftlich

Leistungspunkte
0 LP

Notenskala
best./nicht best.

Version
1

Lehrveranstaltungen					
WS 25/26	4060171	Seismology	2 SWS	Vorlesung (V) / ●	Gao, Rietbrock
WS 25/26	4060172	Exercises on Seismology	2 SWS	Übung (Ü) / ●	Gao, Rietbrock
Prüfungsveranstaltungen					
WS 25/26	7800122	Seismology, Prerequisite			Rietbrock

Legende: Online, Präsenz/Online gemischt, Präsenz, Abgesagt

Voraussetzungen

keine

T**6.76 Teilleistung: Selbstverbuchung-BScGeophysik-benotet [T-PHYS-111571]**

Verantwortung: Prof. Dr. Andreas Rietbrock
Einrichtung: KIT-Fakultät für Physik
Bestandteil von: [M-PHYS-102348 - Überfachliche Qualifikationen](#)

Teilleistungsart	Leistungspunkte	Notenskala	Version
Prüfungsleistung anderer Art	2 LP	Drittelnoten	1

Verbuchung von ÜQ-Leistungen

Diese Teilleistung eignet sich zur Selbstverbuchung von SQ/ÜQ-Leistungen durch Studierende. Es können Leistungen der folgenden Anbieter ohne Antrag verbucht werden:

- House of Competence
- Sprachenzentrum
- Studium Generale. Forum Wissenschaft und Gesellschaft (FORUM) (ehem. ZAK)

T**6.77 Teilleistung: Selbstverbuchung-BScGeophysik-benotet [T-PHYS-111570]**

Verantwortung: Prof. Dr. Andreas Rietbrock
Einrichtung: KIT-Fakultät für Physik
Bestandteil von: [M-PHYS-102348 - Überfachliche Qualifikationen](#)

Teilleistungsart	Leistungspunkte	Notenskala	Version
Prüfungsleistung anderer Art	2 LP	Drittelnoten	1

Verbuchung von ÜQ-Leistungen

Diese Teilleistung eignet sich zur Selbstverbuchung von SQ/ÜQ-Leistungen durch Studierende. Es können Leistungen der folgenden Anbieter ohne Antrag verbucht werden:

- House of Competence
- Sprachenzentrum
- Studium Generale. Forum Wissenschaft und Gesellschaft (FORUM) (ehem. ZAK)

T

6.78 Teilleistung: Selbstverbuchung-BScGeophysik-benotet [T-PHYS-111569]

Verantwortung: Prof. Dr. Andreas Rietbrock
Einrichtung: KIT-Fakultät für Physik
Bestandteil von: [M-PHYS-102348 - Überfachliche Qualifikationen](#)

Teilleistungsart	Leistungspunkte	Notenskala	Version
Prüfungsleistung anderer Art	2 LP	Drittelnoten	1

Verbuchung von ÜQ-Leistungen

Diese Teilleistung eignet sich zur Selbstverbuchung von SQ/ÜQ-Leistungen durch Studierende. Es können Leistungen der folgenden Anbieter ohne Antrag verbucht werden:

- House of Competence
- Sprachenzentrum
- Studium Generale. Forum Wissenschaft und Gesellschaft (FORUM) (ehem. ZAK)

T**6.79 Teilleistung: Selbstverbuchung-BScGeophysik-unbenotet [T-PHYS-111574]**

Verantwortung: Prof. Dr. Andreas Rietbrock
Einrichtung: KIT-Fakultät für Physik
Bestandteil von: [M-PHYS-102348 - Überfachliche Qualifikationen](#)

Teilleistungsart	Leistungspunkte	Notenskala	Version
Studienleistung	2 LP	best./nicht best.	1

Verbuchung von ÜQ-Leistungen

Diese Teilleistung eignet sich zur Selbstverbuchung von SQ/ÜQ-Leistungen durch Studierende. Es können Leistungen der folgenden Anbieter ohne Antrag verbucht werden:

- House of Competence
- Sprachenzentrum
- Studium Generale. Forum Wissenschaft und Gesellschaft (FORUM) (ehem. ZAK)

T**6.80 Teilleistung: Selbstverbuchung-BScGeophysik-unbenotet [T-PHYS-111573]**

Verantwortung: Prof. Dr. Andreas Rietbrock
Einrichtung: KIT-Fakultät für Physik
Bestandteil von: [M-PHYS-102348 - Überfachliche Qualifikationen](#)

Teilleistungsart	Leistungspunkte	Notenskala	Version
Studienleistung	2 LP	best./nicht best.	1

Verbuchung von ÜQ-Leistungen

Diese Teilleistung eignet sich zur Selbstverbuchung von SQ/ÜQ-Leistungen durch Studierende. Es können Leistungen der folgenden Anbieter ohne Antrag verbucht werden:

- House of Competence
- Sprachenzentrum
- Studium Generale. Forum Wissenschaft und Gesellschaft (FORUM) (ehem. ZAK)

T**6.81 Teilleistung: Selbstverbuchung-BScGeophysik-unbenotet [T-PHYS-111572]**

Verantwortung: Prof. Dr. Andreas Rietbrock
Einrichtung: KIT-Fakultät für Physik
Bestandteil von: [M-PHYS-102348 - Überfachliche Qualifikationen](#)

Teilleistungsart	Leistungspunkte	Notenskala	Version
Studienleistung	2 LP	best./nicht best.	1

Verbuchung von ÜQ-Leistungen

Diese Teilleistung eignet sich zur Selbstverbuchung von SQ/ÜQ-Leistungen durch Studierende. Es können Leistungen der folgenden Anbieter ohne Antrag verbucht werden:

- House of Competence
- Sprachenzentrum
- Studium Generale. Forum Wissenschaft und Gesellschaft (FORUM) (ehem. ZAK)

T

6.82 Teilleistung: Strukturgeologie und Tektonik [T-BGU-112769]

Verantwortung: apl. Prof. Dr. Agnes Kontny
Einrichtung: KIT-Fakultät für Bauingenieur-, Geo- und Umweltwissenschaften
Bestandteil von: [M-BGU-105941 - Geologie](#)

Teilleistungsart
Prüfungsleistung schriftlich

Leistungspunkte
4 LP

Notenskala
Drittelnoten

Turnus
Jedes Wintersemester

Dauer
1 Sem.

Version
1

Lehrveranstaltungen					
WS 25/26	6339008	Strukturgeologie und Tektonik	3 SWS	Vorlesung / Übung (VÜ) / ●	Kontny
Prüfungsveranstaltungen					
WS 25/26	8210_101014	Strukturgeologie, Tektonik und Sedimentologie			Kontny, Tomašević
SS 2026	8210_101014_112769	Strukturgeologie, Tektonik und Sedimentologie			Kontny, Tomašević

Legende: Online, Präsenz/Online gemischt, Präsenz, Abgesagt

Erfolgskontrolle(n)

Die Erfolgskontrolle erfolgt nach § 4 Abs. 2 SPO 2015 B.Sc. Angewandte Geowissenschaften in Form einer schriftlichen Prüfung (60 Minuten) für die Teilleistung Strukturgeologie und Tektonik.

Voraussetzungen

keine

Anmerkungen

Die regelmäßige Anwesenheit ist verpflichtend, da der praktische Teil nur in Präsenz durchgeführt werden kann.

Arbeitsaufwand

120 Std.

T

6.83 Teilleistung: Theorie seismischer Wellen, Vorleistung [T-PHYS-102330]

Verantwortung: Prof. Dr. Thomas Bohlen
Einrichtung: KIT-Fakultät für Physik
Bestandteil von: [M-PHYS-101989 - Erfolgskontrollen](#)





Teilleistungsart
Studienleistung schriftlich

Leistungspunkte
0 LP

Notenskala
best./nicht best.

Version
1

Lehrveranstaltungen					
SS 2026	4060221	Theory of Seismic Waves	2 SWS	Vorlesung (V) / 	Bohlen, Hertweck
SS 2026	4060222	Exercises to Theory of Seismic Waves	1 SWS	Übung (Ü) / 	Hertweck, Bohlen
Prüfungsveranstaltungen					
SS 2026	7800054	Theorie seismischer Wellen, Vorleistung	Bohlen, Hertweck		

Legende:  Online,  Präsenz/Online gemischt,  Präsenz,  Abgesagt

Voraussetzungen

keine

T

6.84 Teilleistung: Vermessungskunde für Bauingenieure und Geowissenschaftler (unbenotet) [T-BGU-101683]

Verantwortung: Jan Rabold

Einrichtung: KIT-Fakultät für Bauingenieur-, Geo- und Umweltwissenschaften

Bestandteil von: [M-BGU-103752 - Vermessungskunde für Bauingenieure und Geowissenschaftler](#)

Teilleistungsart
Studienleistung

Leistungspunkte
4 LP

Notenskala
best./nicht best.

Turnus
Jedes Sommersemester

Version
3

Lehrveranstaltungen					
SS 2026	6071202	Vermessungskunde (bauiBFW5-VERMK)	1 SWS	Vorlesung (V) / ●	Rabold
SS 2026	6071203	Übungen zu Vermessungskunde (bauiBFW5-VERMK)	2 SWS	Block (B) / ●	Rabold
Prüfungsveranstaltungen					
SS 2026	8280101683	Vermessungskunde für Bauingenieure und Geowissenschaftler (unbenotet)			Rösch, Rabold

Legende: Online, Präsenz/Online gemischt, Präsenz, Abgesagt

Erfolgskontrolle(n)

Qualifizierte Teilnahme an allen Pflichtübungen, Anerkennung des Gruppen-Rechenübungsblatts.

Voraussetzungen

keine

Empfehlungen

keine

Anmerkungen

keine

Arbeitsaufwand

120 Std.

T

6.85 Teilleistung: Wahlpflicht Vertiefung Begleitstudium Wissenschaft, Technologie und Gesellschaft / Über Wissen und Wissenschaft - Selbstverbuchung [T-FORUM-113580]

Verantwortung: Dr. Christine Mielke
Christine Myglas

Einrichtung: Zentrale Einrichtungen/Studium Generale. Forum Wissenschaft und Gesellschaft (FORUM)

Bestandteil von: [M-FORUM-106753 - Begleitstudium Wissenschaft, Technologie und Gesellschaft](#)

Teilleistungsart	Leistungspunkte	Notenskala	Turnus	Version
Prüfungsleistung anderer Art	3 LP	Drittelnoten	Jedes Semester	1

Erfolgskontrolle(n)

Prüfungsleistung anderer Art nach § 5 (3) in Form eines Referats oder einer Haus- oder Projektarbeit in der gewählten Lehrveranstaltung.

Voraussetzungen

Keine

Verbuchung von ÜQ-Leistungen

Diese Teilleistung eignet sich zur Selbstverbuchung von SQ/ÜQ-Leistungen durch Studierende. Es können Leistungen der folgenden Anbieter ohne Antrag verbucht werden:

- Studium Generale. Forum Wissenschaft und Gesellschaft (FORUM) (ehem. ZAK)
- FORUM (ehem. ZAK) Begleitstudium

Empfehlungen

Die Inhalte der Grundlageneinheit sind hilfreich.

Die Grundlageneinheit sollte abgeschlossen sein oder parallel besucht werden, jedoch nicht nach der Vertiefungseinheit.

Lektüreempfehlung von Primär- und Fachliteratur wird von den jeweiligen Dozierenden individuell nach Gegenstandsbereich und Lehrveranstaltung festgelegt.

Anmerkungen

Dieser Platzhalter kann für alle Leistungen im Vertiefungsbereich des Begleitstudiums genutzt werden.

In der Vertiefungseinheit ist eine selbst gewählte individuelle Schwerpunktbildung möglich z. B. Nachhaltige Entwicklung, Data Literacy u. a. Der Schwerpunkte sollte mit der/dem Modulverantwortlichen am FORUM besprochen werden.

T

6.86 Teilleistung: Wahlpflicht Vertiefung Begleitstudium Wissenschaft, Technologie und Gesellschaft / Wissenschaft in der Gesellschaft - Selbstverbuchung [T-FORUM-113581]

Verantwortung: Dr. Christine Mielke
Christine Myglas

Einrichtung: Zentrale Einrichtungen/Studium Generale. Forum Wissenschaft und Gesellschaft (FORUM)

Bestandteil von: [M-FORUM-106753 - Begleitstudium Wissenschaft, Technologie und Gesellschaft](#)

Teilleistungsart	Leistungspunkte	Notenskala	Turnus	Version
Prüfungsleistung anderer Art	3 LP	Drittelnoten	Jedes Semester	1

Erfolgskontrolle(n)

Prüfungsleistung anderer Art nach § 5 (3) in Form eines Referats oder einer Haus- oder Projektarbeit in der gewählten Lehrveranstaltung.

Voraussetzungen

Keine

Verbuchung von ÜQ-Leistungen

Diese Teilleistung eignet sich zur Selbstverbuchung von SQ/ÜQ-Leistungen durch Studierende. Es können Leistungen der folgenden Anbieter ohne Antrag verbucht werden:

- Studium Generale. Forum Wissenschaft und Gesellschaft (FORUM) (ehem. ZAK)
- FORUM (ehem. ZAK) Begleitstudium

Empfehlungen

Die Inhalte der Grundlageneinheit sind hilfreich.

Die Grundlageneinheit sollte abgeschlossen sein oder parallel besucht werden, jedoch nicht nach der Vertiefungseinheit.

Lektüreempfehlung von Primär- und Fachliteratur wird von den jeweiligen Dozierenden individuell nach Gegenstandsbereich und Lehrveranstaltung festgelegt.

Anmerkungen

Dieser Platzhalter kann für alle Leistungen im Vertiefungsbereich des Begleitstudiums genutzt werden.

T

6.87 Teilleistung: Wahlpflicht Vertiefung Begleitstudium Wissenschaft, Technologie und Gesellschaft / Wissenschaft in gesellschaftlichen Debatten - Selbstverbuchung [T-FORUM-113582]**Verantwortung:** Dr. Christine Mielke
Christine Myglas**Einrichtung:** Zentrale Einrichtungen/Studium Generale. Forum Wissenschaft und Gesellschaft (FORUM)**Bestandteil von:** [M-FORUM-106753 - Begleitstudium Wissenschaft, Technologie und Gesellschaft](#)

Teilleistungsart	Leistungspunkte	Notenskala	Turnus	Version
Prüfungsleistung anderer Art	3 LP	Drittelnoten	Jedes Semester	1

Erfolgskontrolle(n)

Prüfungsleistung anderer Art nach § 5 (3) in Form eines Referats oder einer Haus- oder Projektarbeit in der gewählten Lehrveranstaltung.

Voraussetzungen

Keine

Verbuchung von ÜQ-Leistungen

Diese Teilleistung eignet sich zur Selbstverbuchung von SQ/ÜQ-Leistungen durch Studierende. Es können Leistungen der folgenden Anbieter ohne Antrag verbucht werden:

- Studium Generale. Forum Wissenschaft und Gesellschaft (FORUM) (ehem. ZAK)
- FORUM (ehem. ZAK) Begleitstudium

Empfehlungen

Die Inhalte der Grundlageneinheit sind hilfreich.

Die Grundlageneinheit sollte abgeschlossen sein oder parallel besucht werden, jedoch nicht nach der Vertiefungseinheit.

Lektüreempfehlung von Primär- und Fachliteratur wird von den jeweiligen Dozierenden individuell nach Gegenstandsbereich und Lehrveranstaltung festgelegt.

Anmerkungen

Dieser Platzhalter kann für alle Leistungen im Vertiefungsbereich des Begleitstudiums genutzt werden.